

Suchergebnisse

Zusammenfassung

Gesucht nach : **straße**
In Dokument : **D:\0-0 Mitteilungen_2012\01_51_MVGH_2012_001_unges.pdf**
Ergebnisse : **1** Dokument(e) mit **1910** Vorkommen
Gespeichert am : **10.06.2013 18:57:52**

Datei : [01_51_MVGH_2012_001_unges.pdf](#)
Titel : 01-51_MVGH_2012.pdf
Thema : Mitteilungen 1-51 des Verein für Geschichte und Heimatkunde Oberursel (Taunus) e.V.
Verfasser : ebeilfuss digitalisiert
Schlüsselwörter : 001

Seite: 3


 Oberursel, Hans-Thoma-**Straße** 2a Reinhard Michel, Oberursel, Hohemarkstraße I 7 4 Seite 3


 Reinhard Michel, Oberursel, **Hohemarkstraße** I 7 4 Seite 3 von 2791 001/2013

Seite: 9


 wurden sogar zwei **Straßen** nach den beiden tapferen Bürgern benannt. Die Sage von dem


Seite: 10

 "Hotel Feldberghof", **Feldbergstraße** 7, statt. Auch Gäste sind herzlich willkommen! (ft!sonderte


 hat die "**Kanonenstraße**" ihren Namen? Landesbaurat a. D. Bernbeck: (t) schrieb dazu

 der Staat eine **Landstraße** durch den Taunus von Oberursel über die Hohe Mark bis


 befürchteten, die neue **Straße** würde ihre Ruhe stören. Besonders könnten auf der Straße Kanonen


 könnten auf der **Straße** Kanonen befördert werden, war ihre Meinung, also eine "Kanonenstraße"




 also eine "**Kanonenstraße**" durch eine stille Gegend. - Ein Baumeister von Frankfurt wurde

 dem Bau der **Straße** beauftragt, und der damalige Geometer Th. Schütz übernahm das Messen,



 für eine "**Kanonenstraße**" verhindern. Alle Arbeiten des Straßenbaus, außer Sprengungen, mußten damals noch

 der schönen guten **Straße** vollbracht war. Der Name für die Straße war längst gefunden,


 Name für die **Straße** war längst gefunden, sie wurde offiziell "Kanonenstraße" getauft." Zu

-  wurde offiziell "**Kanonenstraße**" getauft." Zu ergänzen wäre, daß an der Straße frz. Kriegsgefangene
-  daß an der **Straße** frz. Kriegsgefangene mitgearbeitet haben sollen. - Heute, nach fast hundert
-  soll die "**Kanonenstraße**" verbreitert, begradigt und somit schneller gemacht werden. Viele sind der


Seite: 13

-  Oberursel, Hans-Thoma-**Straße** 2a Reinhard Michel, Oberursel, Hohemarkstraße 1 7 4 Druck und
-  Reinhard Michel, Oberursel, **Hohemarkstraße** 1 7 4 Druck und Gesamtherstellung: Druckerei Berlebach, Oberursel, Verlag


Seite: 14

-  (früher zur **Straßenbesmottung** genutzt); heute bilden sie lediglich Hindernisse im Bauland bei Erdarbeiten,


Seite: 16

-  Böden beiderseits der **Altkönigstraße** bis hinauf zur Emminghaushütte gegeben. - Wo hingegen beste Böden

Seite: 17

-  Gnade Gottes und **Wallstraße** 7. Aus Schönberg (am Hühnerberg) in Verhandlung 3260 6360

Seite: 19


-  Würzburg}, in Industriehallen, **Panzerstraßen**, beim Spannbetonbau. Darüber hinaus braudlt die Stahlindustrie Taunusquarzit als Ersatz


Seite: 20

-  ich heißt die **Straße**, in der Bäcker Schukard wohnte. Das Geld mußte lange dort


Seite: 23

-  Erklärung der Oberurser **Straßennamen** (Teil I) von Josef Friedrich Geschichtliche Beziehungen zwischen Eppstein




-  1964: 637 Oberursel, **Kantstraße** 9. Hans Hoyer, Oberursel, Hans-Thoma-Straße 2a Reinhard Michel,

-  Oberursel, Hans-Thoma-**Straße** 2a Reinhard Michel, Oberursel, Hohemarkstraße 1 7 4 Druck











-  Reinhard Michel, Oberursel, **Hohemarkstraße** 1 7 4 Druck und Gesamtherstellung: Druckerei Berlebach,

-  bei Papier-Friedrich, **Eppsteinerstraße** 2, Tel. 50 67. Preis für die Achtelseite DM 10,

















Seite: 24

-  die Geschichte der **Straßen** ihrer Stadt und die Herkunft der Straßennamen zu erfahren, hat
-  die Herkunft der **Straßennamen** zu erfahren, hat sich nun in dieser Arbeit niedergeschlagen. Die
-  Plan faßte, unbekanntes **Straßennamen** erklären zu lassen. Vom Verein für Geschichte und

Heimatkunde wurde



-  Beispiel viele alte **Straße11namen** und fast durdtweg die Baujahre; einige N amm sind bisher
-  hier Ackerland war. **Alberusstraße** Der Dichter und Pädagoge Erasmus Alberus lebte von etwa 1500-
-  Alexander-Heß-**Straße** Der 1894 in sein Amt eingeführte evangelische Pfarrer Alexander Heß
-  Teil der Frankfurter **Straße**. Ab 1935 wurde dieses Stück Adolf-Hitler-Allee, nach 1945
-  I) siehe auch **Schulstraße** Literaturverzeichnis: Die In Klammern gesetzten Ziffern im Text beziehen
-  Ringwallanlagen Europas trägt. **Altkönigstraße** Nach dem Altkönig geht hier der Weg hinauf. Am Borkenberg
-  südlich der Oberhöchstädler **Straße** bebaut. Für die neue Straße fand sich da leicht der
-  Für die neue **Straße** fand sich da leicht der Name. Am Wemcrskreuz Der Name
-  Der Name von **Straße** und Flur ist ungeklärt. Vielleicht stand dort ein von einem
-  heute darbietet. Die **Straße** entlang steht ein Stück der Stadtmauer mit den Resten eines

Seite: 25

-  der Heide Die **Straße** hieß bis 1945 Rindenburgstraße und führt zur Stierstadler Heide. Aumühlenstraße
-  hieß bis 1945 **Rindenburgstraße** und führt zur Stierstadler Heide. Aumühlenstraße Um die Aumühle wurde
-  zur Stierstadler Heide. **Aumühlenstraße** Um die Aumühle wurde seit 1904 das heutige Fernso-Werk
-  Werk in dieser **Straße** gebaut. Der Kern der alten Mühle ist dadurch noch erhalten.
-  in der Oberhöchstädter **Straße**. (4) Austraße Auf der Au wurden, schon nach Einführung
-  Straße. (4) **Austraße** Auf der Au wurden, schon nach Einführung der ältesten germanischen
-  der hier durchführenden **Straße** diesen Namen. Im Volksmund wurde sie bis um 1920 Schwalbengasse
-  viele Schwalben nisteten. **Beethovenstraße** Die Straße entstand 1927, wurde aber erst 1962 mit einem
-  nisteten. Beethovenstraße Die **Straße** entstand 1927, wurde aber erst 1962 mit einem staubfreien Belag
-  1827 lebte. Berliner **Straße** Der Bau der Straße war 1904 dem Verlauf der .
-  Der Bau der **Straße** war 1904 dem Verlauf der .Localbahn" nach geplant. (
-  zwischen Nassauer und **Liebfrauenstraße** begonnen und Arndtstraße genannt. Von der Freiligrathstraße ausgehend, wurden um
-  Liebfrauenstraße begonnen und **Arndtstraße** genannt. Von der Freiligrathstraße ausgehend, wurden um 1935 zwei Miethäuser
-  genannt. Von der **Freiligrathstraße** ausgehend, wurden um 1935 zwei Miethäuser gebaut, deren Zugang Hermann-
-  Zugang Hermann-Göring-**Straße** und ab 1945 Arndtstraße hieß. In ihrer heutigen Ausdehnung wurde
-  und ab 1945 **Arndtstraße** hieß. In ihrer heutigen Ausdehnung wurde die Straße 1958 fertiggestellt

-  Ausdehnung wurde die **Straße** 1958 fertiggestellt und, an die Hauptstadt Deutschlands erinnernd, Berliner
-  Deutschlands erinnernd, Berliner **Straße** genannt. Bleibiskopfstraße Nach einem Berg gleichen Namens, der im
-  Straße genannt. Bleibiskopf **straße** Nach einem Berg gleichen Namens, der im Vordertaunus südlich des
-  Zeit zu sehen. **Bleichstraße** Sie wurde einmal Eselsgasse genannt, weil Lastesel hier vielleicht ihren
-  963 befestigt. Bommersheimer **Straße** Der heutige Stadtteil war bis 1928 das selbständige Dorf Bommersheim,
-  und die Frankfurter **Straße** verband jahrhundertlang ein 2) Siehe auch Hohe-Mark 3) siehe
-  siehe auch Obere **Hainstraße** 64/2 Weg, der um 1950 bei der beiderseitigen Besiedlung
-  Besiedlung zur heutigen **Straße** ausgebaut wurde. Breslauer Straße 1962 geplant und zum Gedenken an
-  ausgebaut wurde. Breslauer **Straße** 1962 geplant und zum Gedenken an die schlesische Hauptstadt so
-  Hauptstadt so benannt. **Bruchwiesenstraße** Sie bezeichnet die Lage ehemaliger feuchter Wiesen. Die Hermann-Ortloff-
-  Siedlung südlich dieser **Straße** baute die Oberurserer Gemeinnützige Wohnungsbaugenossenschaft, deren Geschäftsführer Hermann Ortloff von
-  war. Brüder-Grimm-**Straße** Jakob (1785-1863) und Wilhelm (1786-1859) Grimm
-  ist ihr Werk. **Burgstraße** Früher benannte man sie Entengasse. Da aber nach der Oberlieferung
-  der Eingemeindung umbenannt. **Dalbiggsbergstraße** Der nordöstliche Vorberg der Altenhöfe ist der Dalbiggsberg. Damaschkestraße Adolf
-  ist der Dalbiggsberg. **Damaschkestraße** Adolf Damaschke (1865-1935) war ein zu seiner Zeit
-  in Berlin. Die **Straße** wurde mit dem Bau der Häuser 1927 angelegt. (
-  angelegt. (19) **Dillstraße** Nach der Dill, einem Seitenfluß der Lahn, benannt. Dornbadstraße Der
-  benannt. (20) **Drosselstraße** Hier waren vor der Bebauung 1955 Kleingärten, in denen viele
-  auch Finken- und **Meisenstraße**). **Ebertstraße** Friedrich Ebert (1871-1925), I. Reichspräsident. Edtartstraße Der
-  1925), I. Reichspräsident. **Edtartstraße** Der Collector des Hospitals und Bürger der Stadt Crommes Eckart
-  (1) Eidhof **straße** Josef Freiherr von Eichendorfer (1788-1857), Dichter. Eichwäldchenweg
-  Die 1963 ausgebaute **Straße** führt zur in der Gemarkung Oberstedten liegenden Wohnsiedlung "Eichwäldchen".


Seite: 26


-  1963 abgebrochen wurde. **Eppsteinerstraße** Durch das Neutor, das zwischen Oberer und Unterer Hainstraße stand,
-  Oberer und Unterer **Hainstraße** stand, bewegte sich der mittelalterliche Verkehr nach Homburg. Als dann


-  um 1900 zur **Straße** ausgebaut wurde, hieß sie Hornburger Straße. Später verlagerte sich der
-  hieß sie Hornburger **Straße**. Später verlagerte sich der Verkehr in südlicher Richtung, weil eine
-  weil eine neue **Landstraße** nach Hornburg gebaut wurde. Die alte Hornburger Straße wurde j
-  Die alte Hornburger **Straße** wurde j etzt nach dem Geschlecht der Eppsteiner benannt, unter.
-  stand. Ernst-Liittich-**Straße** Sie liegt im Gelände der ehemaligen Bau~schule des Ratsherrn
-  in die Nidda. **Feldbergstraße** Man nannte sie früher das „Feldchen“, und sie war
-  Richtung sie verläuft. **Finkenstraße** siehe Drosselstraße Fischbadutraße Der Fischbach entspringt zwischen Ruppertshain und Königstein
-  verläuft. Finkenstraße siehe **Drosselstraße** Fischbadutraße Der Fischbach entspringt zwischen Ruppertshain und Königstein und mündet
-  in den Schwarzbach. **Folkbertusstraße** Nach der Oberlieferung war Folkbertus em Ritter m der Bommersheimer
-  Bommersheimer Burg. Frankfurter **Landstraße** Sie ist seit alten Zeiten der Weg nach Frankfurt. An
-  gebaut. Freiheit Die **Straße** ist im Zuge der Bebauung entstanden und erst nach 1952
-  1945 hieß sie **Blücherstraße**. Freiherr-vom-Stein-Straße Kar! Reichsfreiherr vom und zum Stein
-  Freiherr-vom-Stein-**Straße** Kar! Reichsfreiherr vom und zum Stein (1757-1831), Staatsmann
-  und Diplomat. Die **Straße** ist in den J ahren 1928-1929 entstanden. (19 }
-  entstanden. (19 } **Freiligrathstraße** Sie hieß einmal Hornburger Weg und war die Fortsetzung der
-  Fortsetzung der Hornburger **Straße**•). Um 1900 baute hier der damalige Bauund Sparverein die ersten
-  (1810-1876). **Friedensstraße** Als sich die Kriegsversehrten des ersten Wehkrieges zusammengeschlossen hatten, bauten
-  8) siehe auch **Eppstelnerstraße** viel Frieden und benannte so die Straße. Ein Gedenkstein steht
-  benannte so die **Straße**. Ein Gedenkstein steht in der Mitte der Zaunreihe. Friedridt-Ludwig-
-  Ludwig-J ahn-**Straße** Turnvater (177 8-1852} Fudutam:straße Der Fuchstanz ist
-  8-1852} Fudutam:**straße** Der Fuchstanz ist ein beliebter Rastplatz zwischen Altkönig und Feldberg.
-  Altkönig und Feldberg. **Füllerstraße** Für das Gordon-Bennett-Rennen wurde sie 1904 gebaut und
-  Namen nach zur **Taunusstraße**. Mit der Umbenennung ehrte man Bürgermeister Füller, der von 1
-  dem Ausbau als **Bundesstraße** 455 zum Opfer. Gabionzer Straße Ein Teil der aus Gablonz
-  zum Opfer. Gabionzer **Straße** Ein Teil der aus Gablonz in der heutigen Tschechoslowakei vertriebenen
-  wieder hergestellt hatten. **Garte11straße** Ein Turm der ehemaligen Stadtbefestigung gab ihr vor dem Ausbau
- 


Gerhart-Hauptmann-**Straße** Dichter (1862-1946). Glauburgweg Die Glauburg ist ein Berg


 aller Epochen gefunden. **Goethestraße** Johann Wolfgang von Goethe (1749-1832), Dichter, geboren in

 a. M. Die **Straße** entstand 1926 im Gebiet der ehemaligen Baumschule Lüttich"). Goldackerweg Der

 Bodens. Groenhof f **straße** Der am 7. 4, 1908 in Frankfurt a. M. geborene

 Hans-Thoma-**Straße** Die 1926 eingerichtete Bismarckstraße hat man 1945 umbenannt, um den

 Die 1926 eingerichtete **Bismarckstraße** hat man 1945 umbenannt, um den Maler Hans Thoma zu


 in der Tau.**nusstraße** erinnert daran. Hier schuf er auch neben anderen Bildern .


 auch Ernst-Lüttich-**Straße** 8) siehe auch Im Portugall 64/3 Seite 26 von


Seite: 27


 **Hauffstraße** Wilhelm Hauff (1802-1827), Dichter der schwäbischen Romantik. Heinestraße

 der schwäbischen Romantik. **Heinestraße** Die nach dem Kampfflieger des I. Weltkrieges Boelcke benannte Straße


 Weltkrieges Boelcke benannte **Straße** bekam 1945 ihren Namen nach dem Dichter Heinrich Heine, der


 1856 lebte. H **enchenstraße** Er soll der Begründer des Hospitals sein. H enricusstraße Nicolaus


 Hospitals sein. H **enricusstraße** Nicolaus Henricus war der nachweisbar erste Oberurseler Drucker. Seine ersten


 22. Herder **straße** Johann Gottfried Herder (1744-1803), Dichter, Philosoph. Herzbergstraße


 1803), Dichter, Philosoph. **Herzbergstraße** Nach dem Zentrum-Abgeordneten Erzherger wurde sie bis 1933 genannt.


 Taunus. Herzog-Adolf-**Straße** Von 1806-1866 gehörte Oberursel zum Herzogtum Nassau. Der letzte


 Schlüssel zum Taunus". **Hohemarkstraße** Die zur Hohemark führende Straße. Hollerberg Es wird vermutet, daß


 zur Hohemark führende **Straße**. Hollerberg Es wird vermutet, daß hier viele Holunderbüsche standen, welche


 Namensgebung beeinflussten. Das **Straßenstück** von der Kirchgasse abwärts hieß im Volksmund „Kaloch“, eine


 Sommer noch kühl. **Hollerkopfstraße** Der Hollerkopf ist ein Berg nördlich des Herzberges. Holzweg Er

 1959 nach der **Renchenstraße** ausgerichtet, während der ursprüngliche Weg als Passage endet. t) stehe

 4 Hollerberg Hornburger **Landstraße** Sie ist ein Teil der Landstraße I. Ordnung zwischen Frankfurt-

 ein Teil der **Landstraße** I. Ordnung zwischen Frankfurt-Höchst und Bad Homburg. Hospitalstraße Das


 und Bad Homburg. **Hospitalstraße** Das vor dem Dreißigjährigen Krieg begründete Hospital war eine bürgerliche


 des Namens von **Straße** und Flur liegt im Dunkel. Es ist möglich, daß der


 den Namen für **Straße** und Flur hergab, ist nicht bekannt. Im Dlgarlen Da am

 10) siehe auch **Wallstraße** Seite 27 von 2791 001/2013

Seite: 33

 Erklärung der Oberurser **Straßennamen** (Teil 2) von Josef Friedrich Hausinschriften in der


 Oberursel (Taunus), **Kantstraße** 9 Hans Hoyer, Oberursel, Hans-Thoma-Straße 2 a Reinhard


 Oberursel, Hans-Thoma-**Straße** 2 a Reinhard Michel, Oberursel, Kantsstraße 9 Druck und Gesamtherstellung:


 Papier-Friedrich, Eppsteiner **Straße** 2, Telefon 50 67. Preisliste ist dort erhältlich. Seite


Seite: 34


 Erklärung der Oberurser **Straßennamen** Von Josef Friedrich unter Mitarbeit von Hans Hoyer und Reinhard

 hier auf die **Straße** übertragen. Die teilweise noch vorhandenen Wiesen vor der ehemaligen Port")


 ist unbekannt. Kalbader **Straße** Nach dem südöstlich gelegenen Dorf Kalbach benannt. Kantstraße Immanuel Kant


 Dorf Kalbach benannt. **Kantstraße** Immanuel Kant (1724-1804), Philosoph. Kapellenstraße Zwei einstmals

 t-1804), Philosoph. **Kapellenstraße** Zwei einstmals vor der Stadt gelegenen Kapellen ist die Straße


 Kapellen ist die **Straße** gewidmet: der ehemaligen, vom Aumüller erbauten, Madenkapelle auf der Au


 Ober der Kapelle"). **Kapersburgstraße** Die Kapersburg war ein römisches Kastell, östlich der Saalburg, dessen

 einige Bäume stehen. **Kimigstraße** Die Kinzig entspringt bei Sterbfritz in der Südrhön und

 sagt auch, die **Straße** schmiege sich an den Hang. Kleistsstraße Heinrich von Kleist (


Seite: 35

 viel benutzt. Königsfeiner **Straße** Die nach Königstein führende heutige Bundesstraße 455. Hier stehen, bereits

 Königstein führende heutige **Bundesstraße** 455. Hier stehen, bereits an der Stadtgrenze, die Schulen des

 vermöglicher Familien waren. **Körnerstraße** Theodor Körner (1774-1813), Dichter. Der Vorläufer dieser Straße


 Der Vorläufer dieser **Straße** ist das "Manne Pädche". Es war ein schmaler Weg,

 von der Oberhöchstädter **Straße** ausgehend, besteht. Kreuzbergstraße Der Kreuzberg ist der höchste Berg des

 Straße ausgehend, besteht. **Kreuzbergstraße** Der Kreuzberg ist der höchste Berg des bayerischen Teils der

 der Rhön. Kronherger **Straße** Um 1930 wurde die geplante Straße nach der Stadt Kronberg

 wurde die geplante **Straße** nach der Stadt Kronberg genannt. Der größte Teil davon führt










 der Stadt Oberursel. **Kumeliusstraße** Der katholische Pfarrer Christoph Kumelius wirkte in Oberursel von 1636-

 Weg gewesen sein. **Lahnstraße** Die Lahn bildet die Grenze zwischen Taunus und

Westerwald. Lange

-  und Westerwald. Lange **Straße** Sie war die erste, aus dem alten Dorfkern Sommersheim herausführende
-  Dorfkern Sommersheim herausführende **Straße** nach Oberursel und hieß vorher Taunusstraße. Langwiesenweg Vermutlich waren hier
-  und hieß vorher **Taunusstraße**. Langwiesenweg Vermutlich waren hier einmal lange Wiesen. Das Hofgut .
-  ihn schon hatte. **Lenaustraße** Nicolaus Lenau {1802-1850), Dichter. Lessingstraße Gotthold Ephraim Lessing
-  1802-1850), Dichter. **Lessingstraße** Gotthold Ephraim Lessing (1729-1781), Dichter. Liebfrauenstraße Die Flur
-  1729-1781), Dichter. **Liebfrauenstraße** Die Flur .Am Liebfrauenbirnbaumweg" in der Verlängerung dieser Straße
-  der Verlängerung dieser **Straße** soll einmal der Liebfrauenkirche in Frankfurt gehört haben. Liebigstraße Justus
-  Frankfurt gehört haben. **Liebigstraße** Justus von Liebig {1803-1873), Begründer der organischen Chemie.
-  Chemie. 64/10 **Lindenstraße** Dem Empfinden der Zeit entsprechend wurde die Straße nach I
-  entsprechend wurde die **Straße** nach I 900 Kaiserin-Friedrich-Straße genannt (5) und
-  900 Kaiserin-Friedrich-**Straße** genannt (5) und mit Linden bepflanzt. Nach dem Untergang
-  sie dann einfach **Lindenstraße**. **Lorsbachstraße** Lorsbach liegt im Lorsbacher Tal (Schwarzbach) zwischen Eppstein
-  (I) **Mainstraße** Schon im Mittelalter hatte der Main als Schiffabrisweg auch für
-  mancherlei Bedeutung. Marienbader **Straße** Zur Erinnerung an die Heimat zahlreicher Neubürger. Der einstmals weltbekannte
-  der heutigen Tschechoslowakei. **Marienstraße** Sie wurde schon im Mittelalter nach der Gottesmutter und Jungfrau
-  Platanenallee in die **Marienstraße** und zur Pfarrkirdie St. Ursula Marktplatz Er wurde 1445 nach




Seite: 36

-  den dazugehörenden Festlichkeiten. **Marmorsteinstraße** Der Marmorstein ist ein felsiges Quarzit-Gebiet am Südabhang des
-  steht unter Naturschutz. **Marxstraße** Sie hieß einmal Horst-Wessel-Straße und wurde ab 1945
-  einmal Horst-Wessel-**Straße** und wurde ab 1945 nach dem Begründer des wissenschaftlichen Sozialismus,
-  genannt. Meiersberg Diese **Straße** wird nach der Flur genannt, deren Namensherkunft unklar ist. Meisenstraße
-  Namensherkunft unklar ist. **Meisenstraße** siehe Drosselstraße Mittelweg Die Flurbezeichnung wurde hier für eine Straße
-  ist. Meisenstraße siehe **Drosselstraße** Mittelweg Die Flurbezeichnung wurde hier für eine Straße genommen, die
-  hier für eine **Straße** genommen, die durch ein Siedlungsgelände geht, das 194 7 für
-  nicht mehr benutzt. **Moselstraße** Hier wohnt man fast so schön wie an der Mo>
-  der Mo>el. **Mazartstraße** Wolfgang Amadeus Mozart (1756-1791), Komponist. Miihlgasse

Im Volksmund






-  der ehemaligen Herrenmühle. **Münzenburgstraße** Die Münzenburg in der Wetterau war der Wohnsitz der
-  (I) Nassauer **Straße** Auf Veranlassung des Kaisers wurde sie 190-t gebaut
-  gebaut und auch **Kaiserstraße** genannt. Ihrem Bau fiel das alte Marienkapellchen an der Allee
-  Später bekam die **Straße** ihren Namen nach dem Herzogtum Nassau. Neubromwärl raßt: Die
-  der Namensgebung Pate. **Neufeldstraße** Der von der Flur entlehnte Name deutet auf eine spätmittela
-  wurde 1963 zur **Straße** ausgebaut. Neutorallee An das Neutor erinnernd, das zwischen Oberer und
-  Oberer und Unterer **Hainstraße** stand, bekam sie 1959 von amtlicher Seite diesen Namen. Der
-  den Namen. Obere **Hainstraße** Der Hain zog sich einst vor der Stadtmauer von den
-  hat man die **Straße** mit den Steinen des dafür abgebrochenen Gefängnisturmes ausgebaut und zue
-  Gasse bezeichnet. Oberhöndutadter **Straße** Sie führt nach Oberhöchstade Zu erwähnen sind außerdem das P
-  (9) Oberstediener **Straße Landstraße** nach Oberstedten. Erster Ausbau um 1920. ~ Odenwaldstraße Der
-  um 1920. ~ **Odenwaldstraße** Der Odenwald gab der Straße den Namen. P{ingstweidstraße Auf
-  Odenwald gab der **Straße** den Namen. P{ingstweidstraße Auf die ehemaligen Wiesen östlich der
-  den Namen. P{ingstweidstraße Auf die ehemaligen Wiesen östlich der heutigen Straße wurde ab
-  östlich der heutigen **Straße** wurde ab Pfingsten das Vieh zur Weide getrieben. philipp-Reis-
-  getrieben. philipp-Reis-**Straße** Von 1834-1874 lebte der in Gelnhausen geborene Physiker Philipp
-  Erfinder des Fernsprechers. **Portstraße** Die Pforte am Mühlpfad (I) wurde sd10n früh mit
-  . Flüsseviertel" bestehenden **Straßen. Rhönstraße** Aus der Rhön kamen ungefähr seit der Jahrhundertwende viele
-  dort. Rid1ard-Wagner-**Straße** Der Dichterkomponist Richard Wagner lebte von 1813-1883. Rossertsraße Der
-  der Alexander-Heß-**Straße** wurden I 954-1958 von Mitgliedern der Jungen Mannschaft und
-  UrsulaSiedlung. (8) **Rotbomstraße** In alten Akten hieß er Uden- und Odenborn. Durch Sprachumwandlung
-  Born. (1) **Saalburgstraße** Die Saalburg ist als einziges Römerkastell in Deuts?Uand wieder

Seite: 37


-  **Schellbachstraße** Einer der Quellbäche des Urselbaches ist der Schellbach. Er entspringt
-  Valentinsbuche ins Heidtränktal. **Sd1illerstraße** Friedrich von Schiller {1759-1805), Dichter. Schlenkergasse Sie schlenkert
-  der Ackergasse schlenkern. **Sdmlstraße** In ihrem nördlichen Teil ist zwar von der Schule noch

-  steht seit 1903. **Siemensstraße** Werner von Siemens (1816-1892). Er
-  benannten Weges. Stettiner **Straße** Nach der Hauptstadt Pommerns benannt. Strackgasse Sie ist eine stracke
-  Zimmer übergang"). T **aunusstraße** Sie wurde früher einmal Hainweg genannt. Vielleicht war hier ein
-  Haus angebramtt). U **hlandstraße** Ludwig Uhland (1787-1862), Dichter. Untere Hainstraße Nam dem
-  1862), Dichter. Untere **Hainstraße** Nam dem früher hier bestandenen Hain benannt"). Im Volksmund hieß
-  Bleime). 64/12 **Usastraße** Die Usa bildet sich aus mehreren Bächen bei Westerfeld
-  in die Wetter. **Vogelsbergstraße** Der Vogelsberg war einmal der größte Vulkan Europas. Bei der
-  zu bauen begann. **Wallstraße** Der Wall war eine Landwehr um das Dorf Bommersheim, und
-  bei der heutigen **Straße**. Da er königliches Eigentum war, hatten die in der Bommersheimer
-  1950 seine Werkstatt. **Weilstraße** Die Weil entspringt unterhalb des Kleinen Feldberges und mündet bei
-  in die Lahn. **Weingärtenstraße** siehe . Im Wingert". Weißkirchener Weg Er führt nach
-  die städtische Kläranlage. **Wiederholtstraße** Der junge Wiederhold (Wiederholt) wurde berühmt, weil er mit
-  in Rohre gelegt. **Wiesenaustraße** Nach den Auwiesen genannt"). Wintersteinstraße Der Winterstein ist ein Berg
-  den Auwiesen genannt"). **Wintersteinstraße** Der Winterstein ist ein Berg westlich Bad Nauheim. Zeppelstraße Von
-  1838-1917), die **Straße** so benannt. Davor hieß man sie .In den Gewannen".
-  11) siehe auch **Portstraße** 12) siehe auch Henricusstraße 13) siehe auch Ed<art- und
-  12) siehe auch **Henricusstraße** 13) siehe auch Ed<art- und Wiederholdtstraße 14) siehe auch
-  Ed<art- und **Wiederholdtstraße** 14) siehe auch AumUhlenstraße 15) siehe auch ZimmersmUhlenweg 16) siehe
-  14) siehe auch **AumUhlenstraße** 15) siehe auch ZimmersmUhlenweg 16) siehe auch Hans-Tboma-Straße
-  auch Hans-Tboma-**Straße** 17) siehe auch Obere Hainstraße 18) siehe auch Ec:Kartstraße
-  siehe auch Obere **Hainstraße** 18) siehe auch Ec:Kartstraße 19) siehe auch Austrane Der
-  siehe auch Ec:**Kartstraße** 19) siehe auch Austrane Der Verein für Geschichte und Heimatkunde
-  der Benennung neuer **Straßen** der Stadt Oberrhein lokalhistorische Erwägungen im Vordergrund stehen. Er schlägt
-  Neuroth mit einer **Straßenbenennung** zu ehren. Der Vorstand hat kürzlich dem Magistrat auf dessen





-  Am Haus Eppsteiner **Straße** 9: .Anno 1717. Den 10. Juni. Mathe. Jansen.

-  Türsturz des Hauses **Hospitalstraße** 10: "Heribert Wolf. Apolonia. Den 10. Dag 1725". Am
-  Schlosserei Ried, Eppsteiner **Straße** 7 die Jahreszahl . 1754" sowie die Bumstaben . IH"
-  Insmrift am Hause **Burgstraße** 32 bekannt: .Anno 1653 - Gottes Wort sei nicht
-  waren an den **Hauptstraßen**, an den Dorfeingängen und an Wegkreuzungen sogenannte Abstellbänke aufgestellt.
-  von der Hanauer **Landstraße** her, vorweg die Kürassiere mit Karabiner und dem Säbel in



Seite: 40

-  links von der **Straße**, dort lag unser Haus. Da- Die ehemalige Spinnerei Hohe Mark






Seite: 43

-  Oberursel (Taunus), **Karrtstraße** 9, Tel. 20 96 Abschriften oder Auszüge nur mit Genehmigung
-  Oberursel, Hans-Thoma-**Straße** 2a; Reinhard Michel, Oberursel, Kautstraße 9. Druck- und Gesamtherstellung: Druckerei
-  Reinhard Michel, Oberursel, **Kautstraße** 9. Druck- und Gesamtherstellung: Druckerei Berlehach, Oberursel, Verlag des Taunus-
-  Friedrich, Oberursel, Eppsteiner **Straße** 2, Tel. 5 18 67. Preisliste ist dort erhältlich. Seite



Seite: 45

-  RN ER J < **umeliusstraße** 3 (gegenüber dem "Capitol") Ruf 4624 Ich führe
-  Bahnübergangs, Frankfun er **Landstraße_6**, Tel. 2514 \Wintergarten für 20 bis 30 Personen,


Seite: 47

-  der Ecke Altkönig-**Taunusstraße** (Taunusstr. 48) stand. Es wurde im Jahre 1947 von
-  reuzigungsg-ruppe **Taunusstraße**, in der Nähe der Einmündung Schillerstraße Diese Kreuzigungsgruppe stand bis
-  Nähe der Einmündung **Schillerstraße** Diese Kreuzigungsgruppe stand bis etwa zum Jahre 1955 an der
-  der Ecke HohemarkEppsteiner **Straße**, dort wo heute der Eingang der Dresdner Bank ist. Bis
-  k-Bppsteiner-Freiligr **thstraße** ge- Seite 47 von 2791 001/2013


Seite: 48

-  Platz in der **Taunusstraße** auf. Bei diesem Umzug erhielt es auf einmal eine andere
-  an der Hornburger **Landstraße** (früherer Stand - bis etwa 1934 - in der

Seite: 49

-  Heiligenhäuschen an der **Altkönigstraße** zwischen Schwimmbad und Schillertunn, in der Höhe des Wasserhochbehälters. Es


Seite: 50

-  Kreuz an der **Langestraße** Nr. 1 Kreuz ähnlich dem auf dem Bommersheimer Kirchhof. Corpus




1728 Heiligenhäuschen Ecke **Jahnstraße-Wallstraße** Enthält Platte mit Reliefdarstellungen, die bemalt sind. Kreuz mit


Seite: 53

 sich auf die **Straßenbeleuchtung** und das Schulwesen auswirkte. Im Zuge des industriellen Wiederanstieges wurden


Seite: 54

 Günther Mertmann, Oberursel, **Lindenstraße** 6 Urwelt-Mammutbäume in Oberursel Von August Krammich Ein dunkler


Seite: 55


 Weinheim an der **Bergstraße** (1948 gepfl. = ält. Deutschet.). Inzwischen hat


Seite: 59


 Bad Hoinburg, Mammolshainer **Straße** 9 1724 Otto Wallau, Nova Facies, das ist: Neues Außsehen


Seite: 60

 an der Oberhöchstader **Straße** (Eingang an der Hausmeisterwohnung). Während der allgemeinen Ferien und

 oder beim Geschäftsführer, **Kantstraße** 9, zu je DM 1,50 erhältlich. Eine beschränkte Anzahl kann


 Pap1er-Friedrich, Eppsteiner **Straße** 2, oder clurch die Buchhandlung Klärner, Kumeliusstraße 3. 3. Das

 die Buchhandlung Klärner, **Kumeliusstraße** 3. 3. Das hochinteressante Buch über die Obernrseleer Druckereien von


 Papier-Friedrich, Eppsteiner **Straße** 2, Tel. 5 18 67. Die Abfahrt mit dem Bus


 unserer Ansicht unberechtigten **Straßenumbenennungen** beim Magistrat leider ohne Erfolg - vorstellig geworden sind. Zwei

 noch später bei **Straßenneubennungen** ehren können. Wir haben dem Magistrat der Stadt Oberursel auch


 für die zukünftigen **Straßenbenennungen** gemacht. 10. Es gingen auch verschiedene Anfragen ein betr. Erhaltung

Seite: 61

 Umbenennung von zwei **Straßen**, von "Im Köbener" in "Erich-Ollenhauer-Str." und

 Str." und "**Neufeldstraße**" in "Theodor-Heuss-Str." ergab ebenfalls entsprechende Adressenänderungen Mitgliederbewegung


Seite: 62


 (Tanus), Eppsteiner **Straße** 2 SIMON CLASSEN ELEKTROMEISTER· AUSTRASSE 5 TELEFON 27 60

 637 Oberursel · **Feldbergstraße** 62 · Telefon 3727,4797 B~rnb~di"fme Jlpoth~he Pädltlerin


Seite: 67

 Oberursel (Tanus), **Kantstraße** 9, Tel. 20 96 Abschriften oder Auszüge nur mit Genehmigung

 Reinhard Michel, Oberursel, **Kantstraße** 9. Druck- und Gesamtherstellung: Druckerei Berlebach, Oberursel, Verlag des Taunus-

 Friedrich, Oberursel, Eppsteiner **Straße** 2, Tel. 5 18 67. Preisliste ist dort erhältlich. Seite


Seite: 69

 D. Schulz-Isenbeck, **Liebfrauenstraße** 3, Tel. 27 46 Taunus-Apotheke Günther Bcgas, Eppstincer Str.

Seite: 73

 am Main (**Feldbergstraße**) 3. Geisenheim 6. Kerne! 0. Weilburg 4. Bad Nauheim 7.


Seite: 74

 Lediglich an der **Bergstraße** tritt die Apfel- blüte noch irüher ein 18. Herrn

 Habenhausen (Hess.), **Waldstraße** 25 66/5 Seite 74 von 2791 001/2013


Seite: 75

 Haltestelle Kupferhammer der **Straßenbahnlinie** 24 auf dem Eichwäldchenweg nach dem Walde, so befindet man

 von der- **Hohemarkstraße** festgestellt werden. Die Erinnerung an den Wall, richtiger an den

Seite: 76


 zt. diE beiden **Straßen** "Im Heidegraben" und „Eich .. wä!dchenweg" bei


 "Heidegrabens". Die **Straße** " Im Heidegraben" dagegen führt als Hauptverbindung Oberurseis zur Eichwäldchensiedlung, Ortsteil

Seite: 77

 Weißkirchen (Taunus), **Feldbergstraße** 22 Seite 77 von 2791 001/2013

Seite: 79


 Studienrat K. Koch, **Henricusstraße** 2, und Professor Gerloff, Taunusstraße 38, in den Parks der

 und Professor Gerloff, **Taunusstraße** 38, in den Parks der Villa Martino, Altkönigstraße 14, des


 der Villa Martino, **Altkönigstraße** 14, des Stadtschwimmbades (im nordwestl. Zipfel der Anlage) und


 1ammutbaum in der **Henriciusstraße** 2 Seite 79 von 2791 001/2013

Seite: 80


 Gewerkschaftsjugend (Königsteiner **Straße** 29). Schließlich sind noch die beiden Mammutbäume am Frankfurter Forsthaus

Seite: 82


 mitten auf der **Landstraße** zwischen Oberursel und der Spinnerei hielten. Er rief dem Kutscher

 schlafend auf der **Landstraße** getroffen. Fast immer hatte man bei solchen Wagenfahrten Blindpassagiere. Jungens

Seite: 83

-  66)14 16. **Straßennamen:** .rosef Frieclrich Reinhard Michel 17. Grenzsteine, Grenzbäume, Setzsteine: Josef
-


Seite: 85

-  Vortrag: Bäume im **Straßenbild** Führung durch den Park der Bundesjugendschule des DGB Heimatk. Wander.:
-

Seite: 86

-  des Bahnübergangs, Frankfurter **Landstraße** 6, Tel. 2514 Wintergarten für 20 bis 30 Personen, moderne
-




Seite: 87

-  CIVNTER I<LARNER **Kumeliusstraße** 3 (gegenüber dem .Capitol") Ruf 46 24 Im
-


Seite: 88

-  Oberursel (Taunus) **Marxstraße** 13 Telefon 28 09 Seite 88 von 2791 001/2013
-

Seite: 91

-  Oberursel (Taunus), **Kantstraße** 9, Tel. 20 96 Abschriften oder Auszüge nur roit Genehmigung
-  Reinhard Michel, Oberursel, **Kantstraße** 9. Druck- und Gesamtherstellung (mit finanzieller Unterstützung der Stadt
-  Friedrich, Oberursel, Eppsteincr **Straße** 2, Tel. 5 18 67. Preisliste ist dort erhältlich. Schutzgebühr
-





Seite: 93

-  D. Schulz-Isenbeck, **Liebfrauenstraße** 3, Tel. 27 46 Taunus-Apotheke Günther Begas, Eppsteiner
-


Seite: 95

-  I<LARNER J<**umeliusstraße** 3 (gegenüber dem .Capitol") Ruf 4624 Ich führe
-

Seite: 102





-  an der Romburger **Straße** (vor dem Friedhof), Inschrift auf dem Sockel. aAlso bitet
-  sich heute das **Straßenbahnwärterhäuschen** mit Kiosk befindet 5). Die Kapelle mußte 1904 beseitigt werden,
-  als die neue **Straße** von Bad Hornburg nach Oberursel (die Nassauer Straße) gebaut
-  (die Nassauer **Straße**) gebaut wurde 6). saCros Istos Lares aeterno beate VIrginis honori
-







Seite: 103




-  Weißkirchen (Taunus) **Feldbergstraße** 22 Aufnahmen: .Jürgen Dietrich Seite 103 von 2791 001/
-

Seite: 104

-  des Verkehrs, den **Straßenverbreite**.rungen, dem Bau neuer Fabriken, Siedlungen und


-  **Schillerstraße.** Dieser hat einen Durchmesser von etwa 50 mal 80 m.
 -  in Nähe der **Schillerstraße**, d. h. an der tiefsten Stelle, zu Tage tritt. Er
 -  Karl stage, Oberursel, **Kreuzbergstraße 29**, f;:d ti4G.JCjt14n~ wicser. o \{,yge..
 -  Altenhöferweg und BrüderGrimm-**Straße** vorhanden. Verfasser: Hans Hoyer t Seite 109 von 2791 001/
-



-  am Main; Eschenheimer **Landstraße**, weit hinaus, in den 3. Stock, in eine Fünf-Zimmer-
 -  waren in den **Hauptstraßen** im Betrieb und neue Linien waren im Bau. Ein neuer
 -  ·eine breite **Straße** (Kaiserstraße) unter Wegreißen vieler. Häuser, angelegt und zwei neue
 -  breite Straße (**Kaiserstraße**) unter Wegreißen vieler. Häuser, angelegt und zwei neue eiserne Brücken
 -  ganzen Anzahl von **Straßendurchbrüchen** und damit verbundenen Neubauten von großen Geschäftshäusern war ebenfalls begonnen
 -  Roßmarkt und der **Kaiserstraße**. In den ersten Tagen des Juni 1878 machte ich an
-

-  er auf allen **Straßen** begrüßt, und abends machte er noch eine Fahrt im offenen
 -  die glänzend beleuchteten **Straßen**. Der Geist von 1848 kam aber doch noch an manchen
 -  Vorlesungen durch die **Straßen**. Wir wurden von Korporationen gekellt, d. h. eingeladen, um bei
-

-  Kumeliusplatz 1 Zweigstelle **Dornbachstraße 29** Seite 113 von 2791 001/2013
-

-  (Taunus), Eppstelner **Straße 2** STAHI-Zargen mit Holztüren Kellerfenster Kellertüren Garagentore Lichtschachtroste Oelkammertüren
-

-  (Taunus), Hamburger **Landstraße 65** - Telefon 24 97 Seite 115 von 2791 001/
-

-  Müller, Schreinermeister OBERURSELITAUNUS **Schulstraße 4** - Telefon 21 12 Fabrikation von Rolläden aller Art,
 -  Oberursel /Ts. **Folkbertusstraße 14** Wenn"s um Annahme von Spareinlagen mit und ohne Prämienbegünstigung
-

-  des Bahnübergangs, Frankfurter **Landstraße 6**, Tel. 2514 Wintergarten für 20 bis 30 Personen, moderne
-

 . 637 Oberursel • **Feldbergstraße** 62 • Telefon 3727, 4797 Seite 118 von 2791 001/


Seite: 119


 Schallplatten Reparaturen Untere **Hainstraße** 1 b - Tel. 28 36 Bitte bevorzugen Sie beihhren


Seite: 120

 Vertragswerkstatt Oberursei!Taunus, **Hohemarkstraße** 1-3, Telefon-Nummer 5 23 69 Seite 120 von


Seite: 123

 Oberursel (Taunus), **Kantstraße** 9, Tel. 20 96 Abschriften oder Auszüge nur mit Genehmigung


 Reinhard Michel, Oberursel, **Kautstraße** 9. Druck- und Gesamtherstellung (mit Unterstützung des Landes Hessen)

 Friedrich, Oberursel, Eppsteiner **Straße** 2, Tel. 5 18 67. Preisliste ist dort erhältlich.

Seite: 125


 D. Schulz-Isenbeck, **Liebfrauenstraße** 3, Tel. 27 46 Taunus-Apotheke Günther Begas, Eppsteiner Str.


Seite: 126


 Strackgasse 6 Oberhöchstatter **Straße** U, Telefon 35 28 Großer Parkplatz Bestecke Silberwaren Geschenke von

 BOEGLIJSER Untere **Hainstraße** 22-23 Großauswahl In sechs Etagen Seite 126 von 2791


Seite: 152


 wurden sogar zwei **Straßen** nach den beiden tapferen Bürgern benannt. Hiermit ist die Version

 Papier-Friedrich, Eppsteiner **Straße** 2, und in der Buchhandlung Klämer, Kumeliusstraße 3. Wenn"s um

 der Buchhandlung Klämer, **Kumeliusstraße** 3. Wenn"s um Annahme von Spareinlagen mit und ohne Prämienbegünstigung


Seite: 153

 ZENTRUM OBERURSELS Parkplatz **Körnerstraße** PAPIER FRIE.DRICH Papier und Schreibwaren für Büro, Schule und

 (Taunus), Eppsteiner **Straße** 2 - Tel. 51867 Cl. und Gasteuerungen Deckenstrahlungs. hetzung~n

Seite: 154



 des Bahnübergangs, Frankfurter **Landstraße** 6, Tel. 2514 Wintergarten für 20 bis 30 Personen, moderne

 Oberursel (Taunus) **Altkönigstraße** 1 b - Tel. 06171) 25 89 SIMON CLASSEN ELEKTROMETSTER

Seite: 155



Seite: 156

-  Müller, Schreinermeister OBERURSELITANUNUS **Schulstraße** 4 - Telefon 2112 Fabrikation von Rolläden aller Art, Jalousien,
 -  Schallplatten Reparaturen Untere **Hainstraße** 1 b - Tel. 28 36 BLUMEN-PIECHA
9feuwrl>.IJIensJ
-

Seite: 157

-  (Taunus), Hamburger **Landstraße** 63 Teleion 24 97 Seite 157 von 2791 001/2013
-

Seite: 158

-  I<LARNER Kume\iusstraße 3 (gegenüber dem „Capitol“) Ruf 4624 Ich führe
-



Seite: 159

-  ab DM 39,- **Folkbertusstraße** 14 Oberursel/Taunus Seite 159 von 2791 001/2013
-



Seite: 160

-  Vertragswerkstatt Oberursei!Taunus, **Hohemarkstraße** 1-3, Telefon-Nummer 5 23 69
Seite 160 von
-


Seite: 163

-  Vereinsadresse: 6373 Weißkirchen, **Feldbergstraße** 22 Abschriften oder Auszüge nur mit Genehmigung der Schriftleitung, an
 -  Friedrich, Oberursel, Eppsteiner **Straße** 2, Tel. 5 18 67. Preisliste Ist dort erhältlich.
Schutzgebühr
-


Seite: 164

-  Direktion: Frankfurt/M., **Börsenstraße** 1 Hauptzweigstelle Oberursei/Taunus Adenauerallee
32 Telefon 23 60 Hohemarkstraße
 -  Telefon 23 60 **Hohemarkstraße** 8 · Telefon 5 20 48 Bad Hornburg v. d.
-



Seite: 165

-  D. Schulz-Isenbeck, **Liebfrauenstraße** 3, Tel. 27 46 Taunus-Apotheke Günther Begas,
Eppsteiner Str.
-

Seite: 174

-  an der Königsteiner **Straße**, im Park des Hauses der Deutschen Gewerkschaftsjugend.
nannten Kurztrieben zusammengefaßt
-


Seite: 179


-  der Ecke Hornburger **Landstraße** - Lessingstraße steht. Beide Bäume sollen blaunadelige
Formen der Atlas-
 -  Hornburger Landstraße - **Lessingstraße** steht. Beide Bäume sollen blaunadelige Formen
der Atlas-Zeder gewesen
-


Seite: 181

 an der Königsteiner **Straße** kurz vor der Stierstädter Heide (Abb. 6). Davon weichen


Seite: 182

 7) Von der **Kronenstraße** zog ich für ganz kurze Zeit auf die Kaiserstraße und


 Zeit auf die **Kaiserstraße** und dann in die Kleinkinder-Bewahranstalt in der Erbprinzenstraße. Bei

 Bewahranstalt in der **Erbprinzenstraße**. Bei einem solchen Umzug machte der Transport der Petroleumlampe die


Seite: 183

 die erste elektrische **Straßenbahn**, und zwar eine der ersten, die in Deutschland gebaut wurden.


 neue Schauspiel, einen **Straßenbahnwagen** ohne Pferde, zu bewundern, und ich muß sagen, es hat

 gemacht. Längs der **Straße** war auf Masten ein nach unten geschlitztes Rohr als Stromzuleiter

Seite: 188


 BOEGIJEB Untere **Hainstraße** 22-23 Großauswahl In sechs Etagen Ältestes Fachgeschäft am Platz

Seite: 189

 Oberursel (Taunus) **Altkönigstraße** 1 b - Tel. 06171) 25 89 Kohlen · Hehöl


 KBRCHER OBERURSEL Eppsteiner **Straße** 2 a, Tel. 24 48 ftotel mo101urt -72 Betten-

Seite: 190


 Müller, Schreinermeister OBERURSELITAUNUS **Schulstraße** 4 - Telefon 21 12 Fabrikation von Rolläden aller Art,

 Schallplatten Reparaturen Untere **Hainstraße** 1 b - Tel. 28 36 BLUMEN-PIECHA 9CeuWf2- <!


Seite: 191


 CIVNTER I<LARNER **Kumeliusstraße** 3 (gegenüber dem .Capitol") Ruf 46 24 Im

Seite: 195


 Kalb, 6373 Weißkirchen, **Feldbergstraße** 22. Abschriften oder Auszüge nur mit Genehmigung der Schriftleitung, an

Seite: 196

 Direktion: Frankfurt/M., **Börsenstraße** 1 Hauptzweigstelle Oberursei/Taunus Adenauerallee 32 Telefon 23 60 Hohemarkstraße

 Telefon 23 60 **Hohemarkstraße** 8 · Telefon 5 20 48 Bad Hornburg v. d.


Seite: 197

 D. Schulz-Isenbeck, **Liebfrauenstraße** 3, Tel. 27 46 T aunus-Apotheke Günther Begas, Eppsteiner


Seite: 205

 an der Königsteiner **Straße** in sandig-kiesigen Ablagerungen versickert, etwa 6 Jahre, um den


Seite: 212

 9.7 Brunnen "**VWallstraße** } 11 92 1952 305. 480 9.8 Brunnen an1 Tabaksmühlenweg


Seite: 214

 Geol., 62 Wiesbaden, **Aarstraße** 54a. Abbildungen nach Zeichnungen des Verfassers. 68/39 Seite


Seite: 217

 Hinterteil gehend eine **Straße**, auch nach der Länge in drei und deren jedes nach

Seite: 224

 (Taunus), Lange **Straße** 117. , ~ bb. 1 u. 2: aus Siebmacher, Band 5,

Seite: 226

 Abend": "Oberurser **Straßennamen"** ~ 3. Führung in Bad Homburg: "Der Schloßpark und der


Seite: 231

 Epinayplatz 1 und **Dornbachstraße** 29 Seite 231 von 2791 001/2013

Seite: 234


 I<LARNER I<**umeliusstraße** 3 (gegenüber dem .. Capitol") Ruf 4624 Id1 führe

Seite: 235


 Müller, Schreinermeister OBERURSELITAUNUS **Schulstraße** 4 - Telefon 2112 Fabrikation von Rolläden aller Art, Jalousien,

 Schallplatten Reparaturen Untere **Hainstraße** 1 b - Tel. 28 36 BLUMEN PIECHA 637 Oberursel/Ts.

Seite: 236


 BOEGLER Untere **Hainstraße** 22-23 Großauswahl in sechs Etagen [/ekt ~ c -


 Kundendienst OBERURSEL/Ts., **Liebfrauenstraße** 2a KOMM~NDJT -GE:SELLSCHAF-T Haushaltwaren · Kühlschränke

 (Taunus), Eppsteiner **Straße** 2 - Tel. 518 67 Öl- und Gasfeuerungen Deckenstrahlungs. hei:

 Oberursel (Ts.), **Pfingstweidstraße** 1 Tel. Oberursel (Ts.) 2374 und 2944 Bad Homburg


Seite: 237

 Oberursel (Ts) **Kumeliusstraße** 8 Adam Koch Öl- und Gasfeuerung Zentralheizungen Sanitäre Anlagen 6370


 Oberursel (Taunus) **Altkönigstraße** 1 b - Tel. 06171) 25 89 ftotel IUoIdiurt Oberursel,

 ftotel IUoIdiurt Oberursel, **Hohemarkstraße** 168 Seite 237 von 2791 001/2013


Seite: 239


 von Herrenkleidung, Oberursel, **Folkbertusstraße** 14, Ruf 27 52 Seite 239 von 2791
001/2013

Seite: 241


 Kolb, 6373 Weißkirchen, **Feldbergstraße** 22. Abschriften oder Auszüge nur n1it
Genehmigung der Schriftleitung, an

Seite: 242


 Direktion: Frankfurt/M., **Börsenstraße** 1 Hauptzweigstelle Oberursel/Taunus Adenauerallee
32 Telefon 23 60 Hohemarkstraße

 Telefon 23 60 **Hohemarkstraße** 8 · Telefon 5 20 48 Bad Hornburg v. d.


Seite: 243


 D. Schub.-Isenbeck, **Liebfrauenstraße** 3, Tel. 27 46 Taunus-Apotheke Günther Bcgas,
Epp.reincr

Seite: 246


 zunehmender Asphaltierung von **Straßen** und Wegen auch heute immer noch ihre
alteingesessene Mehlschwalbenpopulation, die


 Eppsteingasse (heute **Bleichstraße**), Mühlgasse, Hintergasse (heute Hospitalgasse) und
andere (s. Tabelle)


 19 Ackergasse 20 **Bleichstraße** 10 Bleichstraße 15 Bleichstraße 17 Eppsteiner Straße 12
Hollerberg 17

 20 Bleichstraße 10 **Bleichstraße** 15 Bleichstraße 17 Eppsteiner Straße 12 Hollerberg 17
Hollerberg 28

 10 Bleichstraße 15 **Bleichstraße** 17 Eppsteiner Straße 12 Hollerberg 17 Hollerberg 28
Hollerberg 23

 Bleichstraße 17 Eppsteiner **Straße** 12 Hollerberg 17 Hollerberg 28 Hollerberg 23
(Steinmetz-Mühle)


 Marktplatz 9 Obere **Hainstraße** 20 Schlenkergasse 5 Strackgasse 4 Strackgasse 7 Untere
Hainstraße 21


 Strackgasse 7 Untere **Hainstraße** 21 Vorstadt 27 Weidengasse B Weidengasse 15
Weidengasse 16 Wiederholtstraße

 15 Weidengasse 16 **Wiederholtstraße** 5 Wiederholtstraße 6 2 2 2 2 2 2 2


 16 Wiederholtstraße 5 **Wiederholtstraße** 6 2 2 2 2 2 2 2 2 2

Seite: 251

 Bewohner ihrer engen **Straßen** und schmalen Gassen. Die Altstadt mit ihren
mittelalterlichen Fachwerkhäusern als

 v. d. H., **Keltenstraße** 7 Seite 251 von 2791 001/2013



Seite: 254

 Stadtverwaltung neuerdings einer **Straße** den Namen "Henchenstrasse" zugelegt. Über die
freiwillige fortdauernde Steuer



Seite: 263

 PRALINEN EIGENE HERSTELLUNG **Kumeliusstraße** 8 Telefon 28 04 Altenhöferweg 6





Seite: 264

-  I<LARNER I<**umeliusstraße** 3 (gegenüber dem .Capitol") Ruf 46 24 Im
 -  SCHMUCK SILBER Oberhöchstader **Straße** 3 TEXTILIEN, HANDARBEITEN Oberursel (Taunus), Vorstadt 4 Seite 264
-

Seite: 265

-  Müller, Schreinermeister OBERURSELTAUNUS **Schulstraße** 4 - Telefon 21 12 Fabrikation von Rolläden aller Art,
 -  Jetzt- Hans-Thoma-**Straße** 1 b Telefon 28 36 BLUMEN 9-leuwp<;biensJ PIECHA
-


Seite: 266

-  BOEGIJER Untere **Hainstraße** 22-23 Großauswahl In sechs Etagen {/ekti*C -
 -  Kundendienst OBERURSEL/Ts., **Liebfrauenstraße** 2a ~ KOMMANOII -GESELLSCHAFT Haushaltwaren - Kühlschränke Lampen -
 -  (Taunus), Eppsteiner **Straße** 2 - Tel. 518 67 öl. und Gasfeuerungen Deckensrlahlungs. hei:
 -  Oberursel (Ts.), **Pflingtweldstraße** 1 Tel. Oberursel (Ts.) 23 74 und 29 44
-

Seite: 267

-  (Taunus) · **Altkönigstraße** 1 b • Tel. 06171) 25 89 notellUolbturt Oberursel, Hohemarkstraße
 -  89 notellUolbturt Oberursel, **Hohemarkstraße** 168 Seite 267 von 2791 001/2013
-



Seite: 268

-  Oberursel (Taunus) **Hohemarkstraße** 1-3, Tel. 52369 Seite 268 von 2791 001/2013
-



Seite: 269

-  von Herrenkleidung, Oberursel, **Folkbertusstraße** 14, Ruf 27 52 Seite 269 von 2791 001/2013
-


Seite: 271

-  Kolb, 6373 Weißkirchen, **Feldbergstraße** 22. Abschriften oder Auszüge nur mlt Genehmigung der Schriftleitung, an
 -  - GRILL-SPEZIALITÄT **Hohemarkstraße** 174 - Eigene Konditorei · 1· Pietät :Zubet
-








Seite: 272

-  Direktion: Frankfurt/M., **Börsenstraße** 1 Hauptzweigstelle Oberursei/Taunus Adenauerallee 32 Telefon 23 60 Hohemarkstraße
 -  Telefon 23 60 **Hohemarkstraße** 8 · Telefon 5 2048 Bad Homburg v. d. H
-





Seite: 276

-  Musik von der **Frankfurterstraße** nach dem Festplatze fuhren. Das Rennen hatte eine große Zahl
-





Seite: 277

-  noch recht bescheidenen **Straßenverkehrs** nicht ungefährlich. Sie liefen, wie Dr. Sie-den schilderte, im
 -  Volksschule ab die **Taunusstraße** (heute Füllerstraße) hinunter. die Oberhöchstadter Straße hinauf über die
 -  Taunusstraße (heute **Füllerstraße**) hinunter. die Oberhöchstadter Straße hinauf über die Heide und die
 -  hinunter. die Oberhöchstadter **Straße** hinauf über die Heide und die König-teiner Straße zum
 -  die König-teiner **Straße** zum Ausgangspunkt zurück. "Da wir noch keine Bremsen hatten,
 -  unten an der **Taunusstraße** ... stets einET von den Buben stehen und winken, wenn
 -  Auto die Oberhöchstadter **Straße** herkam." „Gordon-Bennct-Rcnncn" gab Anstoß Triebfeder der allgemeinen
-





Seite: 279

-  ." am **Straßenrand** zugeschaut hatte. Das einzige also, was wir gegenüber den erfolgreichen
 -  abwärts über die **Taunusstraße**, an der Schule vorbei die Schulstralle hinauf zurück zur Gaststätte
 -  Best, durch die **Taunusstraße** (heute Füllerstraße) und endete auf dem Turnplatz, wo heute
 -  Taunusstraße (heute **Füllerstraße**) und endete auf dem Turnplatz, wo heute die evangelische Christuskirche
-




Seite: 281





-  Rennen über Obergasse, **Taunusstraße** (die heutige Füllerstraße), Oberhöchstadter Straße, Vorstadt, Strackgasse, an der
 -  (die heutige **Füllerstraße**), Oberhöchstadter Straße, Vorstadt, Strackgasse, an der St. Ursula-Kirche vorbei
 -  heutige Füllerstraße), Oberhöchstadter **Straße**, Vorstadt, Strackgasse, an der St. Ursula-Kirche vorbei zurück zur
 -  auf der Anhöhe **Bahnhofstraße** und fuhren in Richtung zur Gaststätte "Hainlust", wo eine
-

Seite: 282


-  parade durch die **Straßen** der Gemeinde. Zwei Fotos, die die Rennleitung und die Teilnehmer
 -  auf der Königsteiner **Straße**, das zweite als Frankfurter Bezirksmeisterschaft mit 61 Fahrern auf der
 -  Fahrern auf der **Altkönigstraße**. Die Organisation lag in den Händen der "German Youth
 -  der Brüder-Grimm-**Straße** statt. 55 Fahrer gingen an den Start. Die Leitung und
-

Seite: 283







-  in der Oberurseier **Straße** auszumachen. Dann tritt er wieder im Pfaffenweg und Gattenhöfer Weg
-  Schnittpunkt Neugasse - **Taunusstraße** verlaufen sein könnte, wird durch die betroffenen Grundstücksgrenzen widerlegt). Der
-  auf, daß die **Hauptstraßenkreuzung** Obergasse - Weißkirchener Straße - Steinbacher Hohl - Oberurseier Straße

-  Obergasse - Weißkirchener **Straße** - Steinbacher Hohl - Oberurseier Straße sich nicht im Ortskern
 -  Hohl - Oberurseier **Straße** sich nicht im Ortskern wie z. B. in Steinbach befindet,
 -  nordwestlichen Winkel dieser **Straßenkreuzung**. Nordwestlich des Schnittpunktes der vier Straßen etWEi in der Höhe
 -  Schnittpunktes der vier **Straßen** etWEi in der Höhe der Schulzengasse begann ursprünglich die Bebauung
-










Seite: 284

-  dem Gotteshaus gegenüberliegenden **Straßenseite** das Schulgebäude, so daß der Dorf- bzw. Gerichtsplatz einen geschlossenen
-


Seite: 285

-  Zwischen der Oberurseier **Straße** und der Erbsengasse befindet sich eine vierte Querstraße, die wir
 -  sich eine vierte **Querstraße**, die wir bislang außer -Betracht gelassen haben. Sie unterscheidet
 -  der Verlauf der **Straße** von Eschborn bis Stierstadt sowohl aus der Karte wie aus
 -  da die heutige **Asphaltstraße** entlang dem Eisenbahndamm zweifellos durch diesen bedingt ist. Das feuchte
 -  Pfaff2nweg zwischen der **Taunusstraße** und dem Gattenhöfer Weg diesen alten Verbindungsweg zu erblicken. Wie
 -  Seiten der heutigen **Straße** "Am Hang" die Flur "In der Steingass". Die
-


Seite: 286


-  die Möglichkeit einer **Landstraße** aus, sondern weist eindeutig auf eine Straße innerhalb einer Ortschaft
 -  eindeutig auf eine **Straße** innerhalb einer Ortschaft hin. So dürfte diese Steingasse die Erinnerung
 -  die ehemalige Gattenhöfener **Dorfstraße** fc-sthalten. Schließlich liegt jenseits der Berufsschule und der
 -  und der Oberhöchstader **Straße** beiderseitig der Herzog-Adolf-Straße die Flur "Ober der
 -  der Herzog-Adolf-**Straße** die Flur "Ober der Steingass", d. h. oberhalb oder
 -  Heide - Königsteiner **Straße** - Evangelische Kirche - Urselbach umschrieben. Der Ort selbst dürfte
 -  des Flur- und **Straßennam**:ns "Freiheit" muß in diesem Z:I~Rmmenhang noch
 -  Hang jenseits der **Taunusstraße** im Bereich der heutigen Straße "Am heiligen Rain" bis
 -  Bereich der heutigen **Straße** "Am heiligen Rain" bis zum Pfaffenweg. Letzteres ist durch
-

Seite: 287


-  2. Wertvolle Plätze, **Straßenräume** und Einzelbauwerke müssen erhalten bleiben. 3. Die erhaltenswerten Altb::~uten
-

Seite: 295

-  QVNTER I<LARNER **Kumeliusstraße** 3 (gegenüber dem .. Capito\") Ruf 4624 Ichfuhre stets


 Oberursel (Taunus) **Altkönigstraße** 1 b - Tel. 06171) 25 89 Anton Homm Gas


Seite: 296


 Müller, Schreinermeister OBERURSELITAUNUS **Schulstraße** 4 - Telefon 21 12 Fabrikation von Rolläden aller Art,


 (Ts) Oberhöchstader **Straße** 3 IHR FACHGESCHÄFT GARDINEN-RUPPEL TEPPICHBODEN-GARDINEN Oberursel (Taunus),

Seite: 297

 BOEGLIFER Untere **Hainstraße** 22-23 Großauswahl In sechs Etagen Kohlen- Heizöl Düngemittel

 KARCHER OBERURSEL Eppsteiner **Straße** 2a, Tel. 24 48 KOMMANDIT-C[S[LLSCf IAF-:- Haushaltwaren

 (Taunus}, Eppsteiner **Straße** 2 - Tel. 518 67 öl- und Gasfeuerungen Deckenstrahlungsheizungen Gewächshausbau

 Oberursel (Ts.), **Pfingstweidstraße** 1 Tel. Oberursel (Ts.) 23 74 und 29 44


Seite: 298

 notrl Woldlurt Oberursel, **Hohemarkstraße** 168 Seite 298 von 2791 001/2013


Seite: 299

 PRALINEN EIGENE HERSTELLUNG **Kumeliusstraße** 8 Telefon 28 04 Altenhöferweg 6 OBERURSEL (TAUNUS) U.


Seite: 303

 Kolb, 6373 Weißkirchen, **Feldbergstraße** 22. Abschriften oder Auszüge nur mit Genehmigung der Schriftleitung, an


Seite: 304

 der Taunusseite dPr **Straße** Oberursel - Oberhöchstadt), erledigte Korf die schriftlichen Arbeiten meist in

Seite: 305

 war in die **Gartenstraße** in das Haus Henrich umgezogen. Der älteste Sohn Ernst hatte

Seite: 306


 hier in der **Feldbersstraße** 37. Die Stadt Oberursel hat in einem ihrer Straßennamen Korfs

 in einem ihrer **Straßennamen** Korfs gedacht, und es ist ihr hoch anzurechnen, daß sie

Seite: 308


 der Maurer Johannes **Straßer** 1 000 fl". (11) 70/5 Seite 308 von

Seite: 309

 Text zeigt, daß **Straßer** einen anderen als den ausgeführten Entwurf vor Augen hatte, denn


 der gass" (**Marienstraße**) für die Kaplanei; im Juni 1719 reparierte er die "


Seite: 316


 Feuerlärm durch die **Straßen** der Stadt, und alles, wankende Greise und Weiber, Männer und


 Gui durch alle **Straßen** gefahren; die verschiedensten Lieder ertönten, bald: "Großer Gott, wir

Seite: 326

 seiner Nachtsitze (**Altkönigstraße**, Oberurseier Friedhof) gesammelt, sodann an zwei Brutplätzen der Schleiereule (

 Tyto alba - **Uhlandstraße**, Villa Hopf), an einem im Obstbaumgelände zwischen Oberursel und Stierstadt


 an der Ecke **Füllerstraße** | Oberhöchstatter Straße (heute Deschauerpark) stehenden Pappel öfters einen


 Füllerstraße | Oberhöchstatter **Straße** (heute Deschauerpark) stehenden Pappel öfters einen sich sonnenden Waldkauz


Seite: 329

 Jagdgebiete der Waldkäuze **Altkönigstraße** und Oberurseier Friedhof. Das verraten die von ihnen erbeuteten vier

Seite: 331


 Jahn, 6375 Oberstejten, **Adlerstraße** 16 Carl Klaas, 6380 Bad Hornburg v. d. H., Keltenstraße


 v. d. H., **Keltenstraße** 7 Waldemar Kolb, 6373 Weißkirchen, Feldbergstraße 22 Johann .Schmidt,

 Kolb, 6373 Weißkirchen, **Feldbergstraße** 22 Johann .Schmidt, 6373 Weißkirchen, Bahnhofstraße 70/28


 6373 Weißkirchen, **Bahnhofstraße** 70/28 Seite 331 von 2791 001/2013

Seite: 332

 Direktion: Frankfurt/M., **Börsenstraße** 1 Hauptzweigstelle Oberursel (Taunus) V Adenauerallee 32 - Telefon


 Telefon 23 60 **Hohemarkstraße** 8 - Telefon 5 20 48 Bad Hornburg v. d.


Seite: 333

 Müller, Schreinermeister OBERURSELITAEUNUS **Schulstraße** 4 - Telefon 21 12 Fabrikation von Rolläden aller Art,

 (Ts) Oberhöchstatter **Straße** 3 IHR FACHGESCHÄFT G,ARDINEN-RUPPEL TEPPICHBODEN - GARDINEN Oberursel


Seite: 335

 (Taunus), Eppsteiner **Straße** 2 - Tel. 51 B 67 Cl. und Gasfeuerungen Deckenstrahlungshelzungen


 Oberursel (Ts.), **Pflingtweldstraße** 1 Tel. Oberursel (Ts.) 23 74 und 29 44


Seite: 338

 PRALINEN EIGENE HERSTELLUNG **Kumeliusstraße** 8 Telefon 28 04 Altenhöferweg 6 OBERURSEL (TAUNUS) Uhren


 BOEGNIER Untere **Hainstraße** 22-23 Großauswahl in sechs Etagen Seite 338 von 2791


Seite: 343

 Grundstück's Untere **Hainstraße** 2 im Herbst 1970 von Josef Friedrich Mizellen Zwei Oberurseier


 Kolb, 6373 Weißkirchen, **Feldbergstraße** 22. Abschriften oder Auszüge nur mit Genehmigung der Schriftleitung. Ged•

Seite: 346


 Plätze sowie der **Straßenräume**. Ganze Häuserzeilen müssen renoviert werden, auch wenn nicht jedes einzelne

 Lücken dürfen das **Straßenbild** nicht zerreißen. 5. Grünflächen sollen reichlich anstelle nicht mehr genutzter


Seite: 347

 Altstadt herumgeführt werden, **Straßenverbreiterungen** aus Verkehrsgründen können daher unterbleiben. Die Wirtschaftskraft der historischen Altstadt

Seite: 359


 Michel, 637 Oberursel, **Kantstraße** 9. 1) Ergänzungsvorschlag von w. Kolb. Seite 359 von 2791


Seite: 361

 des Schulzentrums "**Liebfrauenstraße**" gehört zum Aktiv-Saldo der Stadt. Das sind gewaltige Anstrengungen

Seite: 362

 H. Schulz-Isenbeck, **Fischbachstraße** 1 Telefon 47 11 Rathaus-Apotheke Erika Weber, Oberhöchstader Straße


 Erika Weber, Oberhöchstader **Straße** 8 Telefon 20 95 Schützenhof-Apotheke D. Schulz-Isenbeck, Liebfrauenstraße

 D. Schulz-Isenbeck, **Liebfrauenstraße** 3 Telefon 5 10 31 Taunus-Apotheke Günter Begas, Eppsteiner

 Günter Begas, Eppsteiner **Straße** 10 Telefon 27 00 Seite 362 von 2791 001/2013


Seite: 363


 PRALINEN EIGENE HERSTELLUNG **Kumeliusstraße** 8 Telefon 28 04 Altenhöferweg 6 OBERURSEL (TAUNUS) Uhren

 Fernruf 24 63 **Gablonzersstraße** 21 OBERURSHER MÖBEL- UND EINRICHTUNGSHAUS RICHARD BOEG-ER Untere Hainstraße


 BOEG-ER Untere **Hainstraße** 22-23 Großauswahl In sechs Etagen Seite 363 von 2791

Seite: 366
















 dem Geviert: Frankfurter **Landstraße** im Südwesten. Autobahn im Osten und Feldbergzubringer im Nordosten. Die

 über die Verbindungs-**straße** Weißkirchen - Kalbach reichte, zur Kaibacher Gemarkung umgelegt. Mit einem






 jenseits der Frankfurter **Landstraße** in die Wiesen am Urselbach. Auch hier ist vor Jahren

 in Verlängerung der **Wallstraße**, an der Flur "Am Dungpfad" (= Thingpfad; AD)




Seite: 367

-  einst über diese **Straße** hinaus nach Südosten über den "Riedberg" zum Landgerichtssitz. "
 -  gabelt, von der **Burgstraße** nach Osten ab und verläuft über die Höhen 186,9 und
 -  Bau der modernen **Kunststraßen** eine überörtliche Bedeutung. Sie stellte eine Verbindung von Kurmainz nach
 -  70/46 tigen **Fernhandelsstraßen**, die in südwestlich - nordöstlicher Richtung verliefen, gekreuzt. Vom Rhein
 -  tun, sondern bedeutet **Wagenstraße**. G. Wolff bezeichnet sie in seiner archäologischen Karte als "
 -  als "Hamburger **Straße**". Südlich von der „Weinstraße“ verlief ein alter Römerweg, die
 -  von der „**Weinstraße**“ verlief ein alter Römerweg, die " A l t e
 -  sich die beiden **Straßen** im Niederfeld vereinigten, um in die Wetterau weiterzuführen. Eine zweite
 -  Eine zweite " **Römerstraße**" (r) schnittl von der Saalburg kommend in nordwestlicher Richtung
 -  belsmühle und Hornburger **Landstraße**, sowie in der Niederurseler Gemarkung als "Steins traß
 -  m = Alte **Mainzerstraße** n ~ nördlicher Hauptweg r = Römerstraße w ~ Weinstraße
 -  Hauptweg r = **Römerstraße** w ~ Weinstraße Fluren AD - Am Dungpfad ATh =
 -  Römerstraße w ~ **Weinstraße** Fluren AD - Am Dungpfad ATh = Am Thröner Weg
 -  etc. 9 - **Wallstraße**. (Der Straßennamen bewahrt die Erinnerung an einen noch
 -  (Der **Straßennamen** bewahrt die Erinnerung an einen noch sichtbaren Wallrest der ehemaligen
-


Seite: 369

-  Gem< ~rkung: Eine **Römerstraße** von der Saalburg nach "Nida" führend, welche die Ortsch<
 -  rechtwinklig von zwei **Fernhandelsstraßen** gPschnitten: dPr mittelalterlichen Wein- oder Wagenstraße und der römisch-frühmittelalterlichen
 -  mittelalterlichen Wein- oder **Wagenstraße** und der römisch-frühmittelalterlichen Alten Mainzer Straße. Beiderseits der flachen
 -  frühmittelalterlichen Alten Mainzer **Straße**. Beiderseits der flachen Höhe östlich von 177,4, an der Alten
 -  an der Alten **Mainzerstraße**, waren mit Unterbrechungen in den 20er und 30er Jahren nach
-

Seite: 370


-  wo die "**Weinstraße**" den Bach kreuzt. Eine Baumreihe am Ufer, auf der Flur
 -  Bebauung der Kaibacher **Straße**, wie das letzte Teilstück des "Alten Bommersheimer Weges" nun
 -  verlängerten Wall- und **Langestraße** den Ort in die Feldgemarkung vorgeschoben. Der Bach selbst, der
-


Seite: 371

 an den alten **Überlandstraßen** gewesen sein. Im engen Rahmen waren und sind sie Orientierungspunkte

 die alte "**Weinstraße**" den "Kaibacher Hauptweg" kreuzt (2). Seitlich und oben


Seite: 372


 "Alten Mainzer **Straße**" (6). Er ist der am besten erhaltene Bildstock und


 Gedenksteine. An der **Vizinalstraße** Kalbach-Weißkirchen, die unsere Gemarkung im äußersten Südende quert, stehen


 die Weißkirchen-Kaibacher **Verbindungsstraße** einmündete (3). Er ist nur noch ein Torso und


Seite: 373


 ze an der **Straße** das „Kap e 11 c h e n der

 des Ursclbaches am **Straßenknick** südöstlich von Weißkirchen (4b). Die gut erhaltene Inschrift lautet:


 637 Oberursel, Eppsteiner **Straße** 2 Ihle, Fritz, 6391 Michelbach über Usingen Jahn, Friedrich, O.

 Dir., 6375 Oberstedten, **Adlerstraße** 16 Kolb, Waldemar, 6373 Weißkirchen Ts., Feldbergstraße 22 Mertmann, Hans-

 6373 Weißkirchen Ts., **Feldbergstraße** 22 Mertmann, Hans-Günther, 6373 Weißkirchen/Ts., Oberurseier Straße 39


 Weißkirchen/Ts., Oberurseier **Straße** 39 Neuroth, Ferdinand j- Riedel!, Hans, 637 OberurseLTs., Spessartstraße

 Hans, 637 OberurseLTs., **Spessartstraße** 5 Rosenbohm, Rolf, Dr. phil., 6374 Steinbach,/Ts., Hohenwaldstraße 21


 6374 Steinbach,/Ts., **Hohenwaldstraße** 21 Schmidt, Johann, 6373 Weißkirchen/Ts., Untergasse 2 70/52


Seite: 377

 des Grundstücks Untere **Hainstraße** 2, im Herbst 1970 Im Sommer 1970 stieß man beim

 des Hofgrundstückes Untere **Hainstraße** 2 (Acker) auf Reste der ehemaligen Stadtbefestigung. Diese verläuft

Seite: 380


 Direktion: Frankfurt!M., **Börsenstraße** 1 Hauptzweigstelle Oberursel (Taunus) V Adenauerallee 30 - Telefon

 Telefon 23 60 **Hohemarkstraße** 8 - Telefon 5 20 48 Bad Homburg v. d.

Seite: 381


 Oberursel (Ts.), **Pfingstweldstraße** 1 Tel. Oberursel (Ts.) 23 74 und 29 44

Seite: 382


 Müller, Schreinermeister OBERURSELITAUNUS **Schulstraße** 4 - Telefon 2112 Fabrikation von Rolläden aller Art, Jalousien,

 (Ts) Oberhöchstädter **Straße** 3 IHR FACHGESCHÄFT G,ARDINEN- RUPPEL TEPPICHBODEN-GARDINEN Oberursel (


Seite: 383

 CjVNTER J<LARNER **Kumeliusstraße** 3 (gegenüber dem „Capitol“) Ruf 4624 Ich führe

Seite: 385

 von Herrenkleidung, Oberursel, **Falkbertusstraße** f4, Ruf 27 52 Seite 385 von 2791 001/2013

Seite: 387


 Kolb, 6373 Weißkirchen, **Feldbergstraße** 22, Abschriften oder Auszüge nur mit Genehmigung der Schriftleitung. Gedruckt


Seite: 390

 LINGL 637 OBERURSEL, **Hohemarkstraße** 92, Telefon 5 42 91 t .. ~.


Seite: 391


 PRALINEN Eigene Herstellung **Kumeliusstraße** 8 Altnhölerweg 6 Telefon 5 44 12 Uhren und Augenoptik


 erreichbar: Oberursel - **Pfingstweidstraße** 30 Anton Homm Gas - Wasser - Elektrizität Bau- und

 RICHARD BOEGNER Untere **Hainstraße** 22 - 23 Großauswahl in sechs Etagen Seite 391 von

Seite: 396

 637 Oberursel, Eppsteiner **Straße** 2 Giegerich, Willi, 6368 Bad Vilbel, Hornburger Straße 24 Kalb,

 Bad Vilbel, Hornburger **Straße** 24 Kalb, Waldemar, 6373 Weißkirchen, Feldbergstraße 22 Minor, Irmela, 637

 Waldemar, 6373 Weißkirchen, **Feldbergstraße** 22 Minor, Irmela, 637 Oberursel, Kolbenbergweg 1 Neuroth, Ferdinand, Dr.


 phil., 6374 Steinbach, **Hohenwaldstraße** 21 Schmidt, Johann, 6373 Weißkirchen, Bahnhofstraße 20 71/5 Seite

 Johann, 6373 Weißkirchen, **Bahnhofstraße** 20 71/5 Seite 396 von 2791 001/2013

Seite: 399

 an der Frankfurter **Straße** zur Folge.) Dieser Zustand überdauerte die Rekatholisierung von 1604. Im

Seite: 400

 Eingang einer alten **Paßstraße** über den hohen Taunus könnten dafür sprechen. Da eine eingehende

Seite: 401

 Taunus-Übergänge und **WetterauStraßen** im Vorland von Frankfurt, Hornburg 1954 = Mitteilungen des Vereins

Seite: 402

 rechtwinklig sich schneidenden **Straßen** erObergasse endet als Sackgasse, was für eine so

streckt, was

- ungewöhnlich 1st. wichtige **Straße** ungewöhnlich ist. (Die von Sü- Diese sowie weitere Fragen
- keinen einheitlich durchgehenden **Straßenzug**, den Blick in die Umgebung, um dort Anregung sondern mündet
- sondern mündet als **Zubringerstraße** in sie ein. gen für die Lösung der aufgeworfenen ProDies





Seite: 403

- über Strukturformen der **Straßenführung** in Dörfern der näheren Umgebung führte. Für die daraus resultierenden
- Ortsteil Die das **Straßennetz** charakterisierende Hauptstraße ist die von Frankfurt nach Friedberg führende Fernhandelsstraße
- das Straßennetz charakterisierende **Hauptstraße** ist die von Frankfurt nach Friedberg führende Fernhandelsstraße (Bundesstraße
- nach Friedberg führende **Fernhandelsstraße** (Bundesstraße B 3), die heutige "Frankfurter Straße«
- führende Fernhandelsstraße (**Bundesstraße** B 3), die heutige "Frankfurter Straße« (Bild
- heutige "Frankfurter **Straße**« (Bild 1: A-B"C). Nach der Siedlung










Seite: 405

- die Bebauung der **Straße** weniger dicht, hier befanden sich zumeist größere Grundstücke, die sich
- parallel der Frankfurter **Straße** verlaufenden Hohl-gasse (E) erstreckten. Diese Hohl-gasse, die weiter um
- mit der Frankfurter **Straße** verbunden. Noch bis zum Ende des ersten Weltkrieges befanden sich
- befindet sich ein **Straßenkreuz**: die Fernhandelsstraße (Bundesstraße B 3) biegt im rechten Winkel
- ein Straßenkreuz: die **Fernhandelsstraße** (Bundesstraße B 3) biegt im rechten Winkel nach Norden
- die Fernhandelsstraße (**Bundesstraße** B 3) biegt im rechten Winkel nach Norden ab, überquert
- Verlängerung der Frankfurter **Straße** in nordöstlicher Richtung an der alten herrschaftlichen Mühle (L)
- mittelalterliche »Hohe **Straße**«, und führt weiter nach Hanau (C-N).
- diesem zwei kleine **Straßen** mit der Hauptstraße: von Südosten ein Weg von Bergen-Enkheim
- Straßen mit der **Hauptstraße**: von Südosten ein Weg von Bergen-Enkheim entlang des Landgraben-
- einer Achse dieses **Straßenkreuzes**. Das in Stierstadt zu beobachtende Phänomen, daß die bergwärts gelegene
- gelegene Seite der **Achsenstraße** weniger dicht bebaut ist, trifft auch für Vilbel zu. Da
- offen, ob die **Achsenstraße** ursprünglich einseitig bebaut war oder ob sich wie in Vilbel
- an bebaut. Der **Straßenviersprung** (am Rathaus) wurde hingegen wesentlich früher in die Bebauung
- Niddascitc der Frankfurter **Straße**; b) Anlage des Gerichts- und Marktplatzes um das


Straßenkreuz, etwa

-  Marktplatzes um das **Straßenkreuz**, etwa 15. Jahrhundert; c) Bebauung der heutigen Hanauer Straße im
-  der heutigen Hanauer **Straße** im Edelbachtal; d) Erweiterung der Siedlung in südöstlicher Bel ein
-  der heutigen Frankfurter **Straße**; Einseitige Bebauung des zur Mühle führende leiterförmiges Gebilde mit einem
-  ver- 71/14 **Lohstraße**: (Die Entwicklungsfolgen der Phasen c-e sind nicht gesichert).










Seite: 407











-  Flußseite der Frankfurter **Straße** eine Treppe zum Bach hinunter, um ihren Bedarf an Gebrauchswasser
-  vorrömischen und römischen **Straßen** in Viibel ausgehen (Wolff, Fabricius, Görich). Die drei Viibel
-  Viibel berührenden alten **Fernstraßen** waren (Bild 3): a. In Süd-Nord-Richtung die
-  Nord-Richtung die **Straße** Frankfurt -Okarben-Friedberg, sie überquerte den Höhenrücken zwischen Main
-  Main. Zwei dieser **Straßen** mußten die Nidda überqueren, hierzu boten sich in früherer Zeit
-  Besatzungszeit bedurfte der **Straßenknotenpunkt** Viibel keiner militärischen Sicherung, lag er doch gegenüber den Limesbefestigungen
-  2.). Diese alten **Straßenverhältnisse** sind für die Entstehung beider Ortsteile von grundlegender Bedeutung, bestanden
-  je drei wichtige **Straßenknotenpunkte**. Das älteste bekannte Gebäude des südlichen Ortsteiles ist die Mühle,
-  die Winkel der **Straßenfluchten** ungenau eingezeichnet. Letztere kann daher nur für allgemeine Untersuchungen als

Seite: 408














-  mit Eintragung der **Römerstraßen** und der römischen und merowingischen Funde nach G. Wolf! sowie

Seite: 409




-  Im Gegensatz zum **Straßendorf** des Südteiles weist der nördliche Ortsteil eine völlig abweichende Strukturform
-  Rathausbrücke) führt die **Hauptstraße** (Bundesstraße B 3/ den Namen Friedberger Straße. Sie verläuft
-  die Hauptstraße (**Bundesstraße** B 3/ den Namen Friedberger Straße. Sie verläuft zunächst geradeaus
-  den Namen Friedberger **Straße**. Sie verläuft zunächst geradeaus nach Norden und tangiert die östlich
-  die östlich der **Straße** liegende Burg, Kapelle und Zehntscheuer. Etwa 100 Meter nach der
-  Friedberg. Von dieser **Hauptstraße** geht am ersten Knickpunkt nach der Brücke eine kleine Gasse,
-  In Verlängerung der **Hauptstraße** von der Brücke befand sich früher noch ein kleines Sackgäßchen
-  zweigt rechtwinklig zur **Hauptstraße** die Landstraße nach Bad Hornburg ab (f-S). heute
-  zur Hauptstraße die **Landstraße** nach Bad Hornburg ab (f-S). heute Hornburger Straße






-  S). heute Hornburger **Straße** genannt, und von ihr kurz nach dieser Abzweigung eine Straße
-  dieser Abzweigung eine **Straße** nach Südwesten (I-T, heute Feststraße und ihre Verlängerung,
-  I-T, heute **Feststraße** und ihre Verlängerung, der Riedweg). Diese führte zu dem alten
-  rechte Winkel der **Hauptstraße**. Ferner fällt auf, daß die vom Ried herkommende Feststraße (
-  vom Ried herkommende **Feststraße** (und der Riedweg) kurz vor Erreichen des Etters die
-  mit der Hornburger **Straße** vereinigt, dann nach dem dritten rechten Winkel (von der
-  dafür, daß die **Feststraße** ursprünglich, d. h. vor der Anlage des Etters, in gerader
-  rechten Winkel der **Hauptstraße** (von der Brücke aus gezählt) verlief. Als der Etter
-  von Hornburg herkommende **Römerstraße** und die frühmittelalterliche Feststraße vor dem Etter vereinigt, um mit
-  und die frühmittelalterliche **Feststraße** vor dem Etter vereinigt, um mit einem Etterdurchgang auszukommen. Ähnlich

Seite: 410









-  in die Friedberger **Straße** geleitet worden sein. Geht man von der Richtigkeit der Wolff"schen
-  hier der römische **Straßenzug** aufgegeben wurde, mithin der erste und zweite Straßenknick (von
-  erste und zweite **Straßenknick** (von der Brücke aus gezählt) geschaffen wurde. - Zum
-  von selbst als **Straßenverlauf** an, zum anderen ist es wahrscheinlich, daß der Burgherr die
-  der Burgherr die **Straße** an die Burg heranziehen wollte, um sie besser überwachen zu
-  nach Frankfurt führende **Straße** gesperrt werden und beim dritten Knick in die vereinigte Fest-
-  Fest- und Hornburger **Straße** eingeleitet werden. Nimmt man ferner an, daß hier ein Königshof
-  gestaltend auf die **Straßenführung** eingewirkt haben. Sicher ist es, daß der dreifache rechte Winkel
-  verlief zweifellos die **Straße** im Nordteil zwischen der Furt (der späteren Brücke) und
-  und der nördlichen **Straßenkreuzung** in Form einer geraden Verbindungslinie (Bild 3). Hier lagen
-  Hornburger und Friedberger **Straße**. Fassen wir das topographische Bild zusammen, so haben wir auch
-  zur Brücke abgewinkelte **Hauptstraße**, die hier nur eine Länge von 100 Metern aufweist und
-  vor. Weist diese **Hauptstraße** am Bach entlang eine größere Länge auf, wie z. B.

Seite: 411



-  einer relativ kurzen **Hauptstraße**, von der ein Weg zur Burg und zwei kleine Stichgassen
-  Ortsteil ein langgestrecktes **Straßendorf** mit einem leiterähnlichen Grundriß dar, der aus der Hauptstraße und
-  der aus der **Hauptstraße** und den zur Nidda hinführenden Stichgassen besteht. Ende des 14.

-  aus dem römischen **Straßennetz** herrührende Gabelungen auf (Bild 3): die Straßengabelung der Dorfstraße
-  Bild 3): die **Straßengabelung** der Dorfstraße nach Hornburg und Friedberg im Nordteil ist römischen
-  die Straßengabelung der **Dorfstraße** nach Hornburg und Friedberg im Nordteil ist römischen Ursprungs, ebenso
-  Südteil von der **Hauptstraße** nach Frankfurt und BergenEnkheim sowie nach Berkersheim und die Gabelung
-  die Gabelung der **Hauptstraße** nach Gronau und Hanau aus dieser Zeit. Zusammenfassend ergibt sich,



Seite: 413

-  Deidesheim an der **Weinstraße**: An eine gerade verlaufende Verkehrsstraße lehnt sich ein Ortskern. Südwärts
-  eine gerade verlaufende **Verkehrsstraße** lehnt sich ein Ortskern. Südwärts dieses Ortskernes fließt ein Bächlein,
-  weedgasse« zur **Verkehrsstraße** hin. Bach und Gasse queren rechtwinklig diese Straße und stoßen
-  queren rechtwinklig diese **Straße** und stoßen geradezu auf die Stadtmauer bzw. den Stadtgraben. Dieser
-  NAU HEIM ER **Straßen** in Verbindung mit der räumlichen Entwicklung der Stadt, in: Wetterauer
-  ts kernforschung mit alphabetischem **Straßenverzeichnis**). UUDENZ. Reinhold: Aus der Geschichte RÖDELHEIMS. 2. Aufl. Frankfurt/M.
-  S. 267 269.) **Straßen** GÖRICH, Willi: Taunusübergänge und WctttrauStraßen, in: Mitt. Ver. Gcsch. Bad
-  Willi: Taunusübergänge und **WctttrauStraßen**, in: Mitt. Ver. Gcsch. Bad Hornburg 23 (1964) S.



Seite: 428

-  Direktion: Frankfurt/M., **Börsenstraße** 1 Hauptzweigstelle Oberursel (Taunus) Adenauerallee 30 - Telefon 5
-  5 10 68 **Hohemarkstraße** 8 - Telefon 5 20 4]) Bad Homburg v. d.


Seite: 429





-  Industriebedarf 6370BERURSEL Eppsteiner **Straße** 12 Telefon 5 11 28 Papier und Schreibwaren für Büro,
-  Oberursel (Ts.), **Pfingstweidstraße** 1 Tel. Oberursel (Ts.) 5 50 26 Bad Hornburg


Seite: 430



-  OBERURSEL I TAUNUS **Schulstraße** 4- Telefon 5 4312 Fabrikation von Rolläden aller Art, Jalousien,
-  SCHMUCK SILBER Oberhöchstadler **Straße** 3 IHR FACHGESCHÄFT G,ARDINEN-RUPPEL TEPPICHBODEN- GARDINEN Oberursel (







Seite: 431





-  LARN ER I < **umeliusstraße** 3 (gegenüber dem .Capitol") Ruf 46 ~4
-





-  6374 Steinbach/Ts., **Hohenwaldstraße** 21 Kempf, Gerhard, 6201 Delkenheim, Gartenstraße 10 Klaas, Carl, 638
 -  Gerhard, 6201 Delkenheim, **Gartenstraße** 10 Klaas, Carl, 638 Bad Hornburg v. d. H., Keltenstraße
 -  v. d. H., **Keltenstraße** 7 Stadtführungen Seite 13 16 21 15 Eine Reihe von
 -  Kolb. 6373 Weißkirchen, **Feldbergstraße** 22, Abschriften oder Auszüge nur mit Genehmigung der Schriftleitung. Gedruckt
-

-  Oberursel{rs., - **Kumeliusstraße** 8 - Altenhöferweg 6 - Telefon 5 44 12 Mehr
-




-  Oberursel (Ts.), **Pfingstweidstraße** 1 Tel. Oberursel (Ts.) 5 50 26 Bad Hornburg
 -  SCHMUCK SILBER Oberhöchstadler **Straße** 3 IHR FACHGESCHÄFT G,ARDINEN-RUPPEL TEPPICHBODEN- GARDINEN Oberursel (
-

-  gegenständlichen Quellen: dem **Straßennetz** und den diesen zugeordneten Grundstücken. Dabei wurde methodisch so vorgegangen,
 -  aus einer einzigen **Straße** besteht. Das Alter dieser drei Siedlungskerne läßt sich annähernd bestimmen.
 -  im Zuge der **AltkönigstraßeObergasse**-Eppsteiner Straße nach der Mainfurt bei Frankfurt führende Weg eine
 -  der AltkönigstraßeObergasse-Eppsteiner **Straße** nach der Mainfurt bei Frankfurt führende Weg eine vorgeschichtliche Straße.
 -  Weg eine vorgeschichtliche **Straße**. Zum anderen gehört unser Ortsgrundriß nicht dem planmäßig angelegten, leiterförmigen
 -  Die Bebauung der **Ausfallstraße** >>Vorstadt« nach Frankfurt vor der >> Unterpforte«
-


-  der Schmalseite zur **Straße** hin auf. Die Häuser auf der Südseite Nr. 1 -
 -  an der gegenüberliegenden **Straßenseite** begegnete, fehlt hier. Noch auffallender ist, daß die Trennungsfluchten der
 -  hier ein einheitliches **Straßenbild**. Die Obergasse weist zwei Nebengassen auf: einen Verbindungsfußweg zur Mühtgasse
 -  ist keine öffentliche **Straße** sondern Teil eines Hofgrundstückes, das den jenseits des Mühlgrabens gelegenen
-

-  Kirchgasse bildet eine **Achsenstraße**, von der links drei Treppengäßchen und rechts zwei Fahrgassen und
-  Fahrgassen und zwei **Stichstraßen** im rechten Winkel abzweigen. Während die Obergasse zügig verläuft, ist
-  Mal bei der **Straßenkreuzung** »Kalttes Loch«Hollerberg. Diese Versetzung weist darauf hin,
-  Hausnumerierung von der **Schulstraße** her erschlossen worden ist. Die Situation auf der



Südseite der

-  zwar zwischen der **Schulstraße** und der Madenstraße hinter den Häusern Kirchgasse 7 + 9
-  Schulstraße und der **Madenstraße** hinter den Häusern Kirchgasse 7 + 9 + Schulstraße 2
-  + 9 + **Schulstraße** 2 +4, Kirchgasse 11 + 13, Marienstraße 16+14+
-  11 + 13, **Marienstraße** 16+14+10,- zwischen der Marienstraße und der »Freiheit
-  10,- zwischen der **Marienstraße** und der »Freiheit« hinter den Grundstücken Marieustraße 3
-  hinter den Grundstücken **Marieustraße** 3 + Kirchgasse 15, Kirchgasse 17 + 19+ 21 +
-  19+ 21 + **Schulstraße** 22. Die~e beiden rückwärtigen Grundstücksfluchten sind bei der Marienstraße
-  sind bei der **Marienstraße** ein wenig versetzt und dürfen aufs Ganze gesehen wohl als
-  sie stoßenden Hausgrundstücke **Schulstraße** 6, 10+ 8, 12 + 14, Madenstraße 8, Schulstraße 16,
-  12 + 14, **Madenstraße** 8, Schulstraße 16, 18 + 20 sind als von einer
-  14, Madenstraße 8, **Schulstraße** 16, 18 + 20 sind als von einer Hintergasse, d.
-  d. h. der **Schulstraße**, erschlossene Hinterhäuser aufzufassen. Es ist auch möglich, daß die genannten
-  ursprünglich bis zur **Schulstraße** durchliefen, dafür könnte die Situation der Parzelle Kirchgasse 17 +
-  + 21 + **Schulstraße** 22 sprechen, die als einzige (noch) einen Zugang zur
-  einen Zugang zur **Schulstraße** hat. Es ist jedenfalls auffallend, daß die Haupttrennungslinien der Schulstraßenparzelle
-  die Haupttrennungslinien der **Schulstraßenparzelle** 6 einerseits, Schulstraße 10+ 8, 12 + 14 und Marienstraße
-  Schulstraßenparzelle 6 einerseits, **Schulstraße** 10+ 8, 12 + 14 und Marienstraße 8 andererseits genau
-  + 14 und **Marienstraße** 8 andererseits genau in der Flucht der entsprechenden Grundstücksgrenzen der
-  Stadt- den Grundstücken **Schulstraße** 16, 18, 20 mit mauer an beiden Enden trompetenförmig gestal-



Seite: 443















-  bis zum Hollerberg/**Schulstraße** zu betrachten. Wie bereits angedeutet, haftete noch im 19. Jahrhundert

Seite: 444








-  sich in die **Kirchstraße** hineingeschoben haben wird. Man gewinnt den Eindruck, daß die Häuser
-  Verlängerung der gebrochenen **Straßenflucht** >>Storchturm« neben dem späteren >>Rahmtor« des

Seite: 447



-  und Hornburg führenden **Fernstraße** Eingangs fiel uns bereits auf, daß die Obergasse eine Sackgasse
-  Fluchtlinien der beiden **Zugangsstraßen** sondern dieser Höhenlinie. Führen wir in Gedanken die vom Fuchstanz





-  Hollerberg durch die **Verbindungsstraße** Hollerberg-Marktplatz, deren schräge Trassenführung unter diesem Aspekt ohne weiteres
-  in die Eppsteiner **Straße** ein. Diese Straße, die früher richtiger Hornburger Straße hieß, zog
-  Straße ein. Diese **Straße**, die früher richtiger Hornburger Straße hieß, zog geradewegs über Mitteistedlen
-  früher richtiger Hornburger **Straße** hieß, zog geradewegs über Mitteistedlen (das >> Lindenbäumchen«
-  angenommene Trassenführung der **Fernstraße** schwingt sich harmonisch in ihren gesicherten Gesamtverlauf ein. Waldemar Kolb
-  und ist dieses **Straßengrundstück** ein Rest der verlängerten Obergasse. Das gegenüber liegende Haus Hollerberg
-  unmittelbar an der **Straße** Hollerberg, sondern an einem kurzen, erhöht verlaufenden Straßenstück, das vor
-  kurzen, erhöht verlaufenden **Straßenstück**, das vor der Längsseite des Grundstückes 22 endet. Dieses Straßenstück,
-  22 endet. Dieses **Straßenstück**, das aus der jetzigen Situation heraus nicht zu verstehen ist,
-  betrachtet werden. Die **Ringstraße**: Mühlgasse, Hollerberg, Schulstraße, "Burggasse" Das bisher beschriebene Straßennetz ist
-  Ringstraße: Mühlgasse, Hollerberg, **Schulstraße**, "Burggasse" Das bisher beschriebene Straßennetz ist von einer ellipsenförmigen
-  Das bisher beschriebene **Straßennetz** ist von einer ellipsenförmigen Straße vollständig umschlossen. Diese Ringstraße lehnt
-  von einer ellipsenförmigen **Straße** vollständig umschlossen. Diese Ringstraße lehnt sich an die Seite 447
-  vollständig umschlossen. Diese **Ringstraße** lehnt sich an die Seite 447 von 2791 001/2013

Seite: 448












-  beiden Seiten des **KirchhofgrundSchulstraße** an gerechnet: Obergasse (später stückes der Fall ist. Dieser
-  rekonstruierte Trasse und **Schulstraße**), **Schulstraße**. Dieser Straßenring der Obergasse in Richtung Eppsteinerstraße. Zu ist
-  Schulstraße), **Schulstraße**. Dieser **Straßenring** der Obergasse in Richtung Eppsteinerstraße. Zu ist sicherlich nicht planmäßig
-  Obergasse in Richtung **Eppsteinerstraße**. Zu ist sicherlich nicht planmäßig in einem Zuge dieser Zeit
-  ursprünglich über das **Straßen-** berg 16 und Hollerberg 18 weisen kirchwärts stück des Hauses
-  bzw. bis zur **Bleichstraße** hin ab. Bei der Anlage der ersten Kirche, die etwa
-  an die vermutete **Straßen**trasse mit dem Grundstück Kirchgasse 18 anlehnen), Hollerberg 22 - 28

Seite: 449





-  Hollerberg 2 und **Schulstraße** 20 endet, deuten auf Bebauungsabschnitte hin. Modern ausgedrückt: Der Rat
-  Rat auf die **Straßenführung** Einfluß ausübte und die Größe der Grundstücke bestimmte. Kehren wir

-  ursprünglich schnurgerade war **Ringstraße** hinunter lief und erst später der Kirchhofsstützmauer in Richtung auf
-  charakterisiert werden: Ein **Einstraßentyp** mit beidseitig rechtwinklig abgehenden Seitengassen (Tannenbaumtypus). Der Verfasser ist
-  Verfolgen wir den **Straßenring** weiter, dann überqueren wir bei der herrschaftlichen Mühle und der
-  ist auch die **Schulstraße** zu ihr hin versetzt. Leider ist es noch nicht gelungen,
-  mit den Grundstücken **Schulstraße** 6-12 oder 18-20 fluchtete und zwar aus folgenden
-  folgenden Gründen: Die **Straßenfront** der Häuser Schulstraße 6-20 fluchtet bogenförmig, so daß die
-  Straßenfront der Häuser **Schulstraße** 6-20 fluchtet bogenförmig, so daß die Grundstücke recht unterschiedliche
-  der bogenförmig verlaufenden **Straßenflucht** genau an der gegenüberliegenden Stelle der Oberstadt, nämlich am Hollerberg
-  der Freiheit. Die **Schulstraßenseite** der früheren Seite 449 von 2791 001/2013


Seite: 450


-  7 ist also **schulstraßenwärts** vorgeschoben worden. Der Storchurm bildet die einzige Stelle der Oberstadtmauer,
-  Abstand von der **Ringstraße** auf. Zusammenfassung Fassen wir das Ergebnis unserer etwas mühseligen Betrachtung
-  hohen Taunus herunterkommende **Fernstraße** sich anschickt, die Höhe zu verlassen und der Niederung des
-  der Obergasse. Diese **Fernstraße** verlief ursprünglich über den Hang des Hollerberges unterhalb des heutigen
-  Zuge der Eppsteiner **Straße** den Bach und nahm dann die alte Richtung nach Südosten
-  Borkenberges an der **Fernstraße** eine »curtis« befand. Drücken wir es etwas allgemeiner aus:
-  stellt einen reinen **Einstraßentyp** ohne Nebengassen dar. (Das Treppchen
-  die Obergasse als **Durchgangsstraße** aufgegeben wurde und infolgedessen zur verlängerten Kirchgasse wurde, kann der
-  heute die beiden **Straßenachsen** des "Schlosses«, von der alle anderen Gassen
-  abzweigen. Auch der **Straßenring** kann als Nebengasse der beiden Achsenstraßen aufgefaßt werden. 3. D
-  Nebengasse der beiden **Achsenstraßen** aufgefaßt werden. 3. D a s A l t e r


Seite: 451


-  den von der **Schulstraße** quer über die Kirchgasse bis zum Hollerberg und dem Kalten
-  Bemerkung Die Bezeichnungen **Ringstraße**, Kirchplatz und Kirchtreppe sind weder Bezeichnungen des Volksmundes noch behördliche
-  1:10 000. **Fernstraße**, Curtis und Münster GÖRICH, Willi: Tauunsübergänge und Wetteraustraßen im Vorland
-  Willi: Tauunsübergänge und **Wetteraustraßen** im Vorland von Frankfurt, in: Mitteilungen des Vereins für Geschichte


Seite: 455


 des Dorfes Ober- **Straße** Am Schloßgraben ihren Namen nicht höchstads verläuft senkrecht hangaufwärts eine

 kommt eher kurze **Vcrbindungsstraße**, die den auffallenden ihrer Verlängerung nach Osten zu. Namen >>


 Sie verbindet die **Friedensstraße** mit der Friedrich-EbertStraßc. Als Straßename ist diese Benennung zweifellos

 Friedrich-EbertStraßc. Als **Straßename** ist diese Benennung zweifellos recht jung, Spuren eines Schlosses oder


 , heute Friedrich-**EbertStraße**, auf. Mit Hilfe dieser beiden Karten läßt sich der Schloßgraben

 der Friedrich-Ebert-**Straße**. Die kürzlich auf dem erweiterten Friedhof errichtete Trauerhalle liegt bereits


Seite: 456


 (Friedrich-Ebert-**Straße** 11) diese Grabungen unbekannt waren. Hingegen bestätigte er, daß den

Seite: 457

 (heute Friedrich-**EbertStraße**) verwandt. Dieses Zerstörungswerk war um 1890 beende!, denn das bereits

Seite: 461

 nach Germanien erbauten **Straße** eingewandert sein. Diese führte nämlich von Pans drusi, dem heutigen


 zum Schutze dieser **Straße** errichteten Militärstationen dürften sich die ersten Haussperlinge als von Norden


Seite: 464

 5 10 68 **Hohemarkstraße** 8 - Telefon 5 20 48 WIR BIETEN MEHR ALS


Seite: 465

 OBERURSEL I TAUNUS **Schulstraße** 4- Telefon 5 4312 Fabrikation von Rolläden aller Art, Jalousien,


 Industriebedarf 6370BERURSEL Eppsteiner **Straße** 12 Telefon 5 11 28 BESTIITTU~GE~ Jos. 1\unz

 Hasen 12 und **Bleibiskopfstraße** 71 Telefon: 51823 TEXTILIEN-HANDARBEITEN Oberursel (Taunus), Vorstadt 4


Seite: 466

 LINGL 637 OBERURSEL, **Hohemarkstraße** 92, Telefon 5 42 91 FARBENHAUS LESER A"i& Lacke -


 erreichbar: Oberursel - **Pfingstweidstraße** 20 Buchhandfun g Uhren und Augenoptik Bestecke Silberwaren Geschenke von

 QVNTER I<LARNER **Kumeliusstraße** 3 (gegenüber dem .Capitol") Ruf 461"4 Ich

Seite: 467


 RICHARD BOEGNER Untere **Hainstraße** 22 - 23 Großauswahl in sechs Etagen Markt-Cafe Inhaber

Seite: 469


 uns in die **Folkbertusstraße**. Sie wählen in Ruhe und unter fachlicher Beratung Anzüge, Mäntel,


 Ifaßlonlellill, Oberursel Fol **kbertusstraße** 14 Ruf (061 71) 5 50 38 STRAUB zieht

Seite: 471

 Kolb. fi373 Weißkirchen. **Feldbergstraße** 22. Abschriften oder Auszüge nu: mit Genehmigung der Schriftleitung. Gedruckt


Seite: 473

 RICHARD BOEGNER Untere **Hainstraße** 22 - 23 Großauswahl in sechs Etagen Umhängetaschen Handtaschen Handschuhe

 erreichbar: Oberursel - **Pfingstweidstraße** 20 IHR FACHGESCHÄFT GARDINEN-RUPPEL TEPPICHBODEN- GARDINEN Oberursel (Taunus),

Seite: 474


 OBERURSEL I TAUNUS **Schulstraße** 4 - Telefon 5 43 12 Fabrikation von Rolläden aller


 PRALINEN Eigene Herstellung **Kumeliusstraße** 8 - Altenhöferweg 6 - Telefon 5 4412 Seite 474

Seite: 480

 Oberursel an der **Altkönigstraße** »Lehm kaut«. M a a s b o

Seite: 482

 der Endhaltestelle der **Straßenbahn** speiste. 1587 >>Albanus brun« (Karte betr. Grenzstreit)

 Weges und der **Friedlandstraße** nw. vom Wasserhäuschen eingetragen) (Hess. Landesvermessungsamt) Schließlich gehört in

Seite: 502


 Fr.-Ludw.-Jahn-**Straße**, zeigte sich bei der Mannheim hinweisen dürfen4), wo ein Stück

Seite: 503


 m nördlich der **Straße** Weißkirchen - Kalbach entsprechen bis in etwa 1 m Tiefe

 m südlich der **Straßenbahnhaltestelle** Weißkirchen zeigte sich im Baggeraushub auf einer Länge von ca

Seite: 509

 kennen wir zu- **straße** 11 stehen die Weber- Insignien als Hausnächst dasjenige am Weberfenster

Seite: 515

 Ecke Marktplatz/Eppsteiner **Straße**), dürfen wir nunmehr den Schultheißen, Gerichtsschöffen und Ratsverwandten Wendel Abt

Seite: 517





Seite: 519

-  Irene, 637 Oberursel, **Kumeliusstraße** 30 Friedrich. Josef. 637 Oberursel. Eppsteiner Straße 2 Kempf, Adolf,
 -  637 Oberursel. Eppsteiner **Straße** 2 Kempf, Adolf, 637 Oberursel, Meiersberg 7 Kolb, Waldemar, 6373
 -  6373 Oberursel-Weißkirchen, **Feldbergstraße** 22 Müller-Karpe, Andreas, 637 Oherursel, Wallstraße 93 Neuroth. Ferdinand,
 -  Andreas, 637 Oherursel, **Wallstraße** 93 Neuroth. Ferdinand, Dr, med., Sanitätsrat, + Petran-Belschner, Marieluise,
 -  phil.. 6374 Steinbach, **Hohenwaldstraße** 21 72/68 Seite 519 von 2791 001/2013
-



Seite: 520

-  5 10 68 **Hohemarkstraße** 8 - Telefon 5 20 48 V 35 Niederlassungen und
-


Seite: 521

-  Hasen 12 und **Bleibiskopfstraße** 71 Telefon: 518 23 Antiquariat CjVNTER KLARNER Kumeliusstraße 3 (
 -  Antiquariat CjVNTER KLARNER **Kumeliusstraße** 3 (gegenüber dem .Capitol") Ruf 46 2.4 Ich
-


Seite: 522

-  SCHMUCK SILBER Oberhöchstadler **Straße** 3 Lüftung Adolf Ueckermann GmbH Sanitär und Schwimmbadtechnik Oberursel (
 -  Oberursel (Ts.), **Ptingstweidstraße** 1 Tel. Oberursel (Ts.) 5 50 26 Bad Hornburg
-


Seite: 523

-  LINGL 637 OBERURSEL, **Hohemarkstraße** 92, Telefon 5 42 91 Schreiben Zeichnen Malen Schenken PAPIER
-


Seite: 525

-  uns in die **Folkbertusstraße**. Sie wählen in Ruhe und unter fachlicher Beratung Anzüge, Mäntel,
-



Seite: 527

-  Oberursel (Ts.), **Pfingstweidstraße** 1 Tel. Oberursel (Ts.) 5 50 26 Bad Hornburg
-


Seite: 529

-  Hasen 12 und **Bleibiskopfstraße** 71 Telefon: 518 23 TEXTILIEN-HANDARBEITEN Oberursel (Tanus), Vorstadt
-



Seite: 530

-  LINGL 637 OBERURSEL, **Hohemarkstraße** 92, Telefon 5 42 91 Pietät J amin Erstes Oberurseier
 -  erreichbar: Oberursel - **Pfingstweidstraße** 20 ~ ~-ta. 3~-~, Wtf~A L Vorstadt 29
-


Seite: 532

-  uns in die **Folkbertusstraße**. Sie wählen in Ruhe und unter fachlicher Beratung Anzüge, Mäntel,
-




Seite: 539

-  an der »**Elisabethenstraße**« war, jener Altstraße, auf der im Juli 754 die
 -  « war, jener **Altstraße**, auf der im Juli 754 die sterblichen Überreste des in
-




Seite: 540

-  die sog. Reichs-**Autostraße** von Frankfurt nach Wiesbaden gebaut wurde). Histor. Museum Frankfurt am
-



Seite: 541

-  Steinmale an der **Elisabethenstraße**, nächst der Kreuzung mit der Straße Sossenheim - Eschborn (
 -  Kreuzung mit der **Straße** Sossenheim - Eschborn (Im Hintergrund). Foto von ca.1910
 -  Steinkreuz an der **Elisabethenstraße** ältere historische Überlieferungen auf ein neueres Denkmal übertragen, so wie
-

Seite: 542

-  an der bedeutungsvollen **Elisabethenstraße29** (Abb. 2, 3, 4, 5). 74/10 Daß Steinkreuze
 -  früher oft begangenen **Altstraßen** und Wegekrenzungen standen, erklärt sich aus der Möglichkeit, ein Vielfaches
 -  Steinmalen an der **Elisabethenstraße**. Foto: Riebefing Seite 542 von 2791 001/2013
-


Seite: 544

-  an der bekannten **Elisabethenstraße** namenlos gestanden hat, so vermittelt es doch durch seinen früheren
 -  Bonifatiuskreuz an der **Elisabethenstraße**, in: Fuldaer Gesch. BII. XXVI. (1933) Nr. 6 -
-


Seite: 545


-  37, .Be: **rilepschstraße** 88 Esche, Fritz, 637 Oberursel, Hans-Tboma-Straße 1 c
 -  Oberursel, Hans-Tboma-**Straße** 1 c Henrich, Karl, Oberstudienrat i. R., 674 Landau/Pfalz,
 -  674 Landau/Pfalz, **Salierstraße** 11 Müller-Karpe, Andreas, 637 Oberursel, Wallstraße 93 Müller-Karpe,
 -  Andreas, 637 Oberursel, **Wallstraße** 93 Müller-Karpe, Michael, 637 Oberursel, Wa11straße 93 Peters, Willi,
 -  Michael, 637 Oberursel, **Wa11straße** 93 Peters, Willi, 638 Bad Hornburg v. d. H., Schwalbacher
 -  d. H., Schwalbacher **Straße** 1 Reck, Hans-Hermann, 637 Oberursel-Oberstedten, Dornholzhäuser Straße 14
 -  Oberursel-Oberstedten, Dornholzhäuser **Straße** 14 Riebeling, Heinrich, 623 Frankfurt (Main) 802, Im Sechholder
 -  phil., 6374 Steinbach, **Hohenwaldstraße** 21 74/13 Seite 545 von 2791 001/2013
-

Seite: 546

 der Kirchgasse, jetzt **Urselbachstraße**, wurde 1968/69 ein erst bei diesen Arbeiten geringfügig beschädigtes


Seite: 551

 wohnhaft in der **Reichsstraße**, und der gleichfalls in der Reichsstraße, städt. Hausnummer 537,


 gleichfalls in der **Reichsstraße**, städt. Hausnummer 537, lebende C 1 a u e


 Caspar von Vrsal, **Reichsstraße Reichsstraße** 750 fl. 550 fl. Von Urselt alias Scherschleifer Als


 Caspar von Vrsal, **Reichsstraße Reichsstraße** 750 fl. Vater3, der uns bekannte C 1 aus

 Haus in der **Reichsstraße** und für die Scheune (!) 28 Schock«.3


Seite: 568

 «, Platter **Straße**, am Neroberg), Biebrich, Dotzheim, Schierstein, Frauenstein, Neudorf, Niederwalluf,

 Maasgrund, Theodor-Heuss-**Straße**, Kastanienweg), Bad Hornburg (Tannenwaldallee 74/36 Am bekanntesten allerdings

 Gärten angetroffen. Als **Straßenbaum** ist sie selten zu finden. Herkunft und Einführung. Bis heute

Seite: 573

 den Wegen und **Straßen** her von der Kastanie langsam, aber stetig in immer stärkerem

Seite: 574


 KÜHN, R.: Die **Straßenbäume**. Hannover, Berlin, Sarstedt (1961). - (31) LANG, W.:

Seite: 576

 Altkönigweg (heute **Altkönigstraße**), wo er heute noch liegt. Da in diesem Falle das


 das an der **Straße** gelegene Haus ein Wohnhaus war und das Hofgebäude Synagoge und

Seite: 581

 (Ts) Oberhöchstädler **Straße** 3 Koffer und Reisegepäck Reise-Schmuck-Etuis Reise-Necessaires Manicure-

 OBERURSEL I TAUNUS **Schulstraße** 4- Telefon 5 4312 Fabrikation von Holläden aller Art, Jalousien,

Seite: 582

 5 10 68 **Hohemarkstraße** 8 - Telefon 5 20 48 Niederlassungen und Zweigstellen im

Seite: 583

 Oberursel!Ts., - **Kumeliusstraße** 8 - Altenhöferweg 6 - Telefon 5 4412 Schreiben Zeichnen








 MÖBEL-BOEGNER Untere **Hainstraße** 22 - 23 Seite 583 von 2791 001/2013

Seite: 585




 an der Elisabethen-**Straße** von Heinz F. F r i e d e r i c









Inschrift am Hoftor **Hospitalstraße** 20 entschlüsselt von Hans-Hermann Reck Anschriften der Verfasser BENZING,

-  Budenheim, Hermann-Löns-**Straße** 10 FRIEDERICHS, Dr. Heinz F., 6000 Frankfurt am Main 50,
-  am Main 50, **Dehnhardtstraße** 32 KLAAS, Carl, 6380 Bad Hornburg v. d. H., Keltenstraße
-  v. d. H., **Keltenstraße** 7 MrEI.KE, Heinz-Peter, 6000 Frankfurt am Main, Jordanstraße
-  Frankfurt am Main, **Jordanstraße** 18 RECK, Hans-Hermann, 6370 Obcrursel-Obcrstedten, Dornholzhäuser Straße 14
-  Obcrursel-Obcrstedten, Dornholzhäuser **Straße** 14 RosENBOHM, Dr. Ralf, 6374 Steinbach, Hohenwaldstraße 21 Stadtführungen Seite
-  Ralf, 6374 Steinbach, **Hohenwaldstraße** 21 Stadtführungen Seite 2 9 23 27 25 33 Interessenten
-  Obcrursel 5, Kalberger **Straße** 30. Abschriften oder Auszüge nur mit Genehmigung des Schriftleiters. Gedruckt






Seite: 588

-  Berggasse Borngasse Burgweg **Gerbereistraße Gerichtsstraße Haintürchenstraße Hauptstraße** Im Eck Mühtgartenweg Bcrggaß Kühgaß Schulgaß Gerbereigaß
-  in der Obcrstadt) **Karlstraße Kirchstraße** Kugelherrngasse Neugasse Pfarrgasse Sackgasse Schloßgasse, Hintere Schloßgasse, Vordere -
-  Schloßgasse, Vordere - **Woogtalstraße** C ncere Hintergaß Kirchgaß Obere Hintergaß Ncugaß Pfarrgaß Sadcgaß (

Seite: 589











-  etwas Merkwürdiges. Die **Hauptstraße** (Kugelherrngasse) führt, anstatt sich dem Hang anzuschmiegen, steil senkrecht
-  ist, daß diese **Hauptstraße** eine Sackgasse ist, die in lauter Verästelungen endet. III. Die
-  ursprünglich Kugelgasse), die **Karlstraße** und wiederum ein namenloses Gäßchen abzweigen, die alle in etwa
-  wollen wir das **Straßennetz** noch genauer in Augenschein nehmen. Die von der Achsenstraße nach
-  Die von der **Achsenstraße** nach links abzweigenden Nebengassen sind relativ kurz und gerade, die
-  heutige Verbindung zur **Haintürchenstraße** ist zweifellos nachmittelalterlich.) Die Altstadt hatte einen einzigen Zugang

Seite: 590






-  eine (sekundäre) **Achsenstraße** darstellt, oder in Homburg-Tittingesheim, wo die Rind"sche Stiftsgasse (
-  Obergasse) eine typische **Achsenstraße** ist. In diesen beiden Siedlungen ist die Achsenstraße eine
-  ungen ist die **Achsenstraße** eine Durchgangsstraße, während wir in Königstein auffallenderweise eine Sackgasse vor
-  die Achsenstraße eine **Durchgangsstraße**, während wir in Königstein auffallenderweise eine Sackgasse vor uns haben.
-  Ihre Hauptachse, die **Kugelherrenstraße**, stellt die alte Zufahrt zur oberen Burg dar. Wahrscheinlich setzte









über Mammolshain führenden **Fernstraße** einen Zugangsweg zur Burg ab, den er in gerader Linie

-  die Burg zuführte: **Hauptstraße**-Kugelherrengasse. An ihrem höchsten Punkt, an dem sie sich in
-  Nr. 11. Die **Achsenstraße** ist also auch in Königstein ursprünglich eine Durchgangsstraße gewesen. Ihr
-  Königstein ursprünglich eine **Durchgangsstraße** gewesen. Ihr Sackgassencharakter erweist sich als sekundär. An diesen vorhandnen
-  Stichgasse von der **Fernstraße** anlegten, z. B. in Stierstadt, Schwalbach, Obertshausen, sparten sich die
-  entgangen, daß die **Fernstraße** Frankfurt-Köln am Stadttor einen scharfen Knick macht. Dazu bemerkt
-  die Heranziehung der **Straße** an die Schloßpforte eine bewußte herrschaftliche Maßnahme gewesen. Sie zog
-  von der Frankfurter **Straße**, dicht an der jetzigen Pfarrkirche vorbei, etwa in Richtung der
-  Richtung der HerzogAdolph-**Straße** zum Iilmühlweg" (S. 29). Dieses ist sicher richtig gesehen.
-  Münzenherger die alte **Römerstraße** zweimal knickten, um sie unmittelbar an ihre Burg heranzuziehen (
-  Burgweg (heute **Hauptstraße**) her ein. Dieses geht daraus hervor, daß alle an ihr

Seite: 591




-  gesehen -, die **Haintürchenstraße** und die Borngasse, die beide parallel zur Stadtmauer der Neustadt
-  der Borngasse. Eine **Beringstraße**, wie sie in der Oberurseier Oberstadt oder in Bad Orb
-  Funktion und Begriff **Beringstraße**.) Auch die drei linksseitigen Stichgassen der Hauptstraße wurden durch eine
-  linksseitigen Stichgassen der **Hauptstraße** wurden durch eine Hintergasse miteinander verbunden. Es ist das von
-  Tales in der **Gerichtsstraße** gelegene Pfarrkirche karolingisch oder vorromanisch sei, ist nicht genügend fundiert,

Seite: 608


-  Bonifatiuskreuz" an der **Elisabethenstraße** Von Heinz F. Friederichs In dieser Zeitschrift ist kürzlich1 die
-  Interpretationen zuzulassen. Die **Elisabethenstraße**, jener vorgeschichtliche Verbindungsweg zwischen Rhein und Wetterau, der unter der
-  römischen Besetzung als **Militärstraße** ausgebaut wurde, bildete nach der fränkischen Landnahme eine der Urmarksgrenzen,
-  mit Kalksteinen gepflasterte **Straße** mit einer hohen Erdschicht bedeckt, so daß sie zuletzt nur
-  Straß" mit der **Landstraße** Sossenheim-Eschborn stand auf der Eschborner Seite jene Steinmalgruppe, von
-  an der heutigen **Westerbachstraße** an der "Höll" bis zu den Armen im Boden

Seite: 609


-  Forch gegen der **Straßen** ... " Das Kreuz hat also allen drei Steinmalen die

-  Kreuzes an der **Westerbachstraße**, so stark abgeschliffen, teilweise abgebrochen gewesen, daß sie keineswegs dem
-  Kreuzsteine an der **Elisabethenstraße** und an der W esterbachstraße sicherlich älter sein. Tatsächlich werden
-  an der W **esterbachstraße** sicherlich älter sein. Tatsächlich werden sie schon 1339 in einem

Seite: 610

-  Bonifatiuskrcuz an der **Elisabethenstraße**. In: Fuldaer Geschichtsbl., 26, 1933, Nr. 6. Loblied des Erasmus


Seite: 614

-  Garten an der **Lindenstraße**. Bereits im strengen Winter 1955/ 56 stellten sich an der




Seite: 615

-  Robinie an der **Schloßstraße** in Frankfurt a. M.-West ein Paar beim Bau des

Seite: 616

-  Bäumen längs belebter **Hauptstraßen**. Ich fand sie als Brutvogel auf Ulmen längs der Amsterdamer






Seite: 618

-  Inschrift am Hoftor **Hospitalstraße** 20 entschlüsselt Bei den Nachforschungen zur Geschichte des Grundstückes Hospitalstraße
-  Geschichte des Grundstückes **Hospitalstraße** 20 (Apfclwcinkelterei Simon) konnte auch die Inschrift auf den
-  das heutige Grundstück **Hospitalstraße** 20, da ihr Sohn Didrich Wolff durch eine Inschrift im



Seite: 619

-  637 Oberursel · **Kumeliusstraße** 8 · Telefon Q 55771 Leben · Kranken · Unfall

Seite: 621




-  Dr. Friedrich Karl, **Fichtenstraße** 2, 6091 Trebur BECK, Dr. Herbert, Schaumainkai 71, Liebieghaus, 6000
-  Oberurseil KoLB, Waldemar, **Kalbergerstraße** 30, 6370 Oberursel 5 RosENBOHM, Dr. Rolf, Hohenwaldstraße 21, 6374
-  RosENBOHM, Dr. Rolf, **Hohenwaldstraße** 21, 6374 Steinbach SCHUMMER, Fritz, Rentbachweg Ia, 6242 Kronberg/Ts.
-  6370 Oberursel. Geschäftsstelle: **Hospitalstraße** 9 II, Hospital, 6370 Oberursel. Konten: N assauische Sparkasse, Zweigstelle
-  Schriftleiter: Waldemar Kolb, **Kalbergerstraße** 30, 6370 Oberursel 5. Abschriften oder Auszüge nur mit Genehmigung

Seite: 638



-  zwischen der Frankfurter **Landstraße** und der Louisenstraße. L~ider geht er auf diese Gerichtsstätte
-  Landstraße und der **Louisenstraße**. L~ider geht er auf diese Gerichtsstätte nicht näher

ein.






Seite: 657

-  Auch der **Straßenbahneinschnitt** am Bahnhof parallel zur Nassauerstraße wurde im Jahre 1909 von
-  Bahnhof parallel zur **Nassauerstraße** wurde im Jahre 1909 von Italienern gebaut. 3. Die Schlesinger
-  Mädchen In der **Hohemarkstraße** 112 neben der heutigen VW-Vertretung befand sich bis zum





Seite: 659

-  nordöstlich von der **Straßenbahnlinie** (Frankfurter Straße) in der Flur 121• Der in der
-  Straßenbahnlinie (Frankfurter **Straße**) in der Flur 121• Der in der Katasterplankarte 1 :


Seite: 662

-  der gemeinen Grünen **Straßen** im Hahnefuß die Hohl bei den Illbenbäumen Calbacher Weg an
-  neben der Mainzer **Straße** an der Mauer hinter der Mauer Müllerweg Münchhohl Münchshoff auf
-  Spillingswiesen die Steinerne **Straße** Urseller Weg Wassergraben an den Weingärten die Steinbacher Weingärten Wolfshohl
-  WK W eißk. **Straße** Born. Fl. 20 NU,? NU Geiersberg ?? Riedwiese ? WK
-  Fl. 25 Frankfurter **Straße** Wingert WK Steinb. Wingerte NU Fl. 27 76/41 Seite





Seite: 668


-  Woher hat die **Kanonestraße** ihren Namen? CALMANO, Ludwig: Oberurseier Familien vor einigen
-  Bonifatiuskreuz" an der **Elisabethenstraße** FRIEDRICH, Josef: Hausmarken und Handwerkszeichen in Oberursel
-  des Grundstücks Untere **Hainstraße** 2 im Herbst 1970 - :Versuch einer
-  Erklärung der Oberursder **Straßennamen**. Unter Mitarbeit von Hans HoYER u. Reinhard MrCHEL

Seite: 669

-  Inschrift am Hoftor **Hospitalstraße** 20 entschlüsselt RrEBELING, Heinrich: Die Legende vom Bonifatiuskre~

Seite: 673


-  Dr. Werner, Gundo!**fstraße** 11, 6100 Darmstadt KEMPF, Adolf, Meiersberg 7, 6370 Oberursel I
-  I KoLB, Waldemar, **Kalbergerstraße** 30, 6370 Oberurscl 5 KRAMER, Dr. Waldemar, Berliner Straße Ha,
-  Dr. Waldemar, Berliner **Straße** Ha, 6370 Oberursel RECK, Hans-Hermann, Dornholzhäuser Straße 14,6370 Oberursel
-  Hans-Hermann, Dornholzhäuser **Straße** 14,6370 Oberursel 3 RosENBOHM, Dr. Ralf, Hohenwaldstraße 21, 6374 Steinbach

 RosENBOHM, Dr. Ralf, **Hohenwaldstraße** 21, 6374 Steinbach SCHUMMER, Fritz, Rentbachweg 1a, 6242 Kronberg/Ts.


 6378 Oberursel. Geschäftsstelle: **Hospitalstraße** 9 II, Hospital, 6370 Oberursd. Konten: Nassauische Sp:ukasse, Zweigstelle

 Schriftleiter: Waldemar Kolb, **Kalbergerstraße** 30, 6370 Oberurscl 5. Abschriften oder Auszüge nur mit Genehmigung

Seite: 675

 nachdenklich. Familie, Haus, **Straße** und Stadt sind ständigen Veränderungen unterworfen. Bilder oder Gegenstände dokumentieren


Seite: 679

 bewogen, eine kleine **Straße** in der Nähe der früheren Wohnung der Künstler nach ihnen

Seite: 684


 TbomaGedächtnisstätte im Gebäude **Schulstraße** 22 a am 26. Februar 1977. 78/11 Seite 684

Seite: 685


 in das Haus **Lersnerstraße** 20, zusammen mit seiner 73jährigen Mutter und seiner 30jährigen Schwester


 war ja die **Lersnerstraße** nur einseitig bebaut, und Thoma hatte einen herrlichen Blick auf


 Bauboom in der **Kaiserstraße**, **Schillerstraße** und der Zeil nach dem gewonnenen DeutschFranzösischen Krieg, damals

 Eigenheim in der **Wolfsgangstraße** 150, Wand an Wand zum Hause Wilhelm Steinhausens: Im ersten

Seite: 688

 Zimmer des Hauses **Taunusstraße** 36 in Oberursel gemalt, das er sein ,Oberurseler Not-


 in der früheren **Taunusstraße** zur Miete gewohnt. Von 1894-1896 im Hause Taunusstraße 9,


 1896 im Hause **Taunusstraße** 9, das für den Erweiterungsbau des Johannisstiftes abgerissen wurde und

 1898 im Hause **Taunusstraße** 36 (jetzt Altkönigstraße 20), an dem heute noch eine


 36 (jetzt **Altkönigstraße** 20), an dem heute noch eine Gedenktafel angebracht ist. Prof.

Seite: 689

 vielleicht unser Haus **Wolfsgangstraße** 150 nur für wenige Wintermonate benutzend. So hatten wir uns

 dem Hause Oberursel, **Liebfrauenstraße** 12, in dem die Dichterin Frances Grun wohnte. (Die


Seite: 691

 nächst der Mainzer **Straße** aufgefunden worden5• Er hat ähnliche Maße wie der oben genannte


Seite: 692


 einfach auf die **Straße** warf. Da 1635 keine Ausgaben für neue Ziegel aufgeführt sind,

Seite: 693

 Stück in die **Hospitalstraße** geschoben wurde. Das Jahr 1668 brachte die Fertigstellung des Rohbaus,

Seite: 694

 an der heutigen **Korfstraße** stand (s. u.). 1693 verzeichnen die Akten den Bau


 Stück in die **Hospitalstraße**, beanspruchte also öffentlichen Straßenraum. Daraus läßt sich schließen, daß der


 beanspruchte also öffentlichen **Straßenraum**. Daraus läßt sich schließen, daß der Raum auf der Nordseite


Seite: 696


 abgetrennten Teils. ----**Straßenfluchten**. : : : : : :Mühlgraben. 78/

Seite: 697

 nördlich der heutigen **Körnerstraße** und die "Biengärten" zwischen Körner- und Oberhöchstader Straße. 1840


 Körner- und Oberhöchstader **Straße**. 1840 schließlich kam man zu der Überzeugung, daß ein Neubau


 der heutig"en **Kerfstraße** erbaut, die 1886 durch eine Remise erweitert wurde17. 1957 wurde


 Willi Scheib (**Hospitalstraße** 11) verkauf!., der hier ein Lager- und GaragenP:ebäude erbaute18.


 Nebengebäude an der **Kerfstraße** beseitigt und 1975 die Fläche zwischen Hospital und Kirche neu


Seite: 698


 Niveau der heutigen **Hospitalstraße** - ein Straßenpflaster aus kleinen bis mittelgroßen Feldsteinen, dessen westliche

 Hospitalstraße - ein **Straßenpflaster** aus kleinen bis mittelgroßen Feldsteinen, dessen westliche Fortsetzung durch die


 am Mühlgraben entlangführenden **Straße** gehörte. Die Stellung der Ostwand wäre dann durch eine trompetenförmige

 trompetenförmige Einmündung dieser **Straße** in die heutige Hospitalstraße zu er klären. Die Ausdehnung des


 in die heutige **Hospitalstraße** zu er klären. Die Ausdehnung des Hauses nach Westen ließ


 1450; da die **Hospitalstraße** als Hintergasse zur Strackgasse sicher erst etwas später bebaut wurde,

Seite: 699

 einer Verlegung der **Hospitalstraße** zusammen, die ursprünglich sicher an der Stadtmauer entlanglief. Außerdem erhielt


Seite: 704


 Steinau an der **Straße** zeigt. Anmerkungen: 1 NEUROTH, Ferdinand: Geschichte des Hospitals ad S.

 Grabung im Gebäude **Hospitalstraße 9 ...** , maschinenschriftliches Manuskript beim Verfasser, 1976. 20 Aus

Seite: 725

 Verfasser KolB, Waldemar, **Kalbergerstraße 30**, 6370 Oberursel 5 MIELKE, Dr. Heinz-Peter, Ritterstraße 23-


 Dr. Heinz-Peter, **Ritterstraße 23-27**, 4950 Minden RECK, Hans-Hermann, Mühtgasse 31, 6000

 RosENBOHM, Dr. Rolf, **Hohenwaldstraße 21**, 6374 Steinbach WENDLER, Dr. Dagmar, Am Römerbrunnen 23, 6000

 6370 Oberursel. Geschäftsstelle: **Hospitalstraße 9 II**, Hospital, 6370 Oberursel. Konten: Nassauische Sparkasse, Zweigstelle


 Schriftleiter: Waldemar Kolb, **Kalbergerstraße 30**, 6370 Oberursel 5. Abschriften oder Auszüge nur mit Genehmigung


Seite: 728

 Bonifatius die Mainzer **Straße** (Eli- 725 732 733/3j um 737 737 738


 737 737 738 **sabethenstraße**) benutzt haben, die durch das Kaibacher Feld führt. Er traf

Seite: 729


 auf der Mainzer **Straße** (Elisabethenstraße) durch die Kaibacher Gemarkung im Niddagau am Rande

 Mainzer Straße (**Elisabethenstraße**) durch die Kaibacher Gemarkung im Niddagau am Rande der Wetterau


Seite: 730

 Gemarkungsgrenzen und alter **Straßen** auf einem Hochplateau unter freiem Himmel nahe bei einer geweihten

 auf die alte **Römerstraße** von Mainz-Kastell, die an Eschborn und Sossenheim vorbei über

 weise Mainzer oder **Elisabethenstraße** genannte Wegstrecke. Nach Wölff bog der Zug bei Prauheim


Seite: 731


 zer **Straße** (später Elisabethenstraße/Heerstraße) in Richtung Haingrabenstraße nach Niederursel ab,

 Straße (später **Elisabethenstraße/Heerstraße**) in Richtung Haingrabenstraße nach Niederursel ab, wo er den


 Heerstraße) in Richtung **Haingrabenstraße** nach Niederursel ab, wo er den Urselbach überquerte und über


 von der Mainzer **Straße** (Elisabethenstraße) abgewichen ist. Denn diese führte von Praunheim über

 Mainzer Straße (**Elisabethenstraße**) abgewichen ist. Denn diese führte von Praunheim über die Wiesenau



 1347 schriftlich überlieferte **Mainzerstraße 27** belegt auch das Ackerbuch des Grafen von Solms-Rödelheim aus

 über die Maintzer **straßen** und stößt gegen Creutzen uff Creutzer Acker. Im Feld gegen


 uff die Maintzer **straßen** ... stößt gegen der Riedd." Von Bonames zog die Prozession

-  Mittagspause an der **Elisabethenstraße** bei Sossenheim/Eschborn ließ sich die Prozession auf der Kaibacher
-



Seite: 735

-  Verbindung zur römischen **Steinstraße** in Richtung Niederursel und den Flurnamen Kreuzerberg, Kreuzergut, Kreuzerfeld und
-  die Nähe der **Elisabethenstraße** und eines Rastplatzes des Trauerzuges mit den Gebeinen des Bonifatius
-


Seite: 741

-  Niedereschbach auf der **Creutzerstraße** kommend gelangten sie morgens zur Stunde der Messe in Crutzen
-





Seite: 752

-  Taunus-Übergänge und **WetterauStraßen** im Vorland von Frankfurt, Mitteilungen des Vereins für Geschichte und
-  Bonifatiuskreuz an der **Elisabethenstraße**, Puldisehe Geschichtsblätter, 1933, Nr. 6, 26. Jg. PAUL, Adolf: Vom
-




Seite: 753

-  Bl. 232, Mainzer **Straße**. - 23 V gl. Bruder, S. 279 f., in einer
-


Seite: 755

-  Villa a römische **Steinstraße** b Galgenweg c Kreuzerpfad d Kreuzerstraße 79/30 zu Vollrads,
-  c Kreuzerpfad d **Kreuzerstraße** 79/30 zu Vollrads, Nr. 4.- 142 Vgl. Sante, Die
-  e alte Mainzer **Straße** I Elisabethenstraße f V-Bahnlinie U 2 v. Theaterplatz Frankfurt
-  Mainzer Straße I **Elisabethenstraße** f V-Bahnlinie U 2 v. Theaterplatz Frankfurt bis Bad
-


Seite: 757

-  Winkel der Obergasse- **Taunusstraße** zum Maasgrund hin, der "Hexenplatz, Hexenrasen, Rasengarten oder Rasenplatz"
-  Oberen Haingasse, der **Bleichstraße**, Mühlgasse und Portstraße z. B. hielten sich an die Bleiche.
-  Bleichstraße, Mühlgasse und **Portstraße** z. B. hielten sich an die Bleiche. Insofern stellen die
-

Seite: 763


-  führt die alte **Landstraße** von Frankfurt nach Köln. Die Zusammenstellung herrschaftlicher Einkünfte und mit
-


Seite: 769

-  gegenüber den Häusern **Feldbergstraße** 8 und 10, heute zugeschüttet⁵⁹• Das neben dem Hammer gezeichnete
-

Seite: 777

-  y Flur- und **Straßennamen** der Gemarkung Frankfurt-Kalbach von Dagmar W e n d

 Main KoLn, Waldemar, **Kalbergerstraße** 30, 6370 Oberursel 5 WENDLER, Dr. Dagmar, Am Römerbrunnen 23,

 6370 Oberursel. Geschäftsstelle: **Hospitalstraße** 9 II, Hospital, 6370 Oberursel. Konten: Nassauische Sparkasse, Zweigstelle

 Schriftleiter: Waldemar Kolb, **Kalbergerstraße** 30, 6370 Oberursel 5. Abschriften oder Auszüge nur mit Genehmigung


Seite: 799

 Landes Hessen. Kreis **Bergstraße**, Berlin u. München 1969, S. 396, Abb. ~5. 51

Seite: 800


 Flur- und **Straßeuameu** der Gemarkung Fraukfurt-Kalbach*) Von Dagmar W e n d

Seite: 803


 der Seite der **Talstraße** (Untergasse) eine Schlüsselbartform auf. Der Acker an der zur

 Saalburg führenden römischen **Steinstraße** in Kalbach hatte ebenfalls einen Schlüssel: "sloßil uf den


 uf den steynen **straßen"** (1446), "wendet mit dem Schlüssel auf der Steinern


 1755. An der **Bergstraße** Weg am Höllenberg in Richtung Niederursel; 1875. Bettzüg Flurstück in


Seite: 804


 den1S, die **Straße** Am Weißkirebener Berg, Bommersheimer Gemarkungsgrenze und der Weg nach Bommersheim;


Seite: 806

 Der von der **Riedbergstraße** abgeleitete Mühlengraben verlief oberhalb und parallel zum Kalbach und bog


 "alten Mainzer **Straße"** (Elisabethenstraße), die streckenweise von der VBahnlinie U 2 genutzt

 Mainzer Straße" (**Elisabethenstraße**), die streckenweise von der VBahnlinie U 2 genutzt wird. Stadtpfad


 führte die alte **Römerstraße** zum Saalburgkastell entlang; "steynenstraße", Steinstraße 1347 4~, 148 8,

 Saalburgkastell entlang; "**steynenstraße"**, **Steinstraße** 1347 4~, 148 8, "sloßil uf den steynen

 uf den steynen **Straßen"** 1446, "steynenstraße"50, "steinerne Straß" um 1661. Am


 Straßen" 1446, "**steynenstraße"**50, "steinerne Straß" um 1661. Am Stockbrunnen Quelle oder

 Stelle der römischen **Steinstraße**, wie z. B. die "verhexten Kcker" in F echenheim

 an einer römischen **Straße** in 1 m Tiefe⁵⁴ und wegen dreier Kiesadern unfruchtbar gewesen

Seite: 807

 Stamm in der **Talstraße**. Besitz des Patronatsherrn von Wallbrunn ist hier nicht nachweisbar. Weissberg

 die alte Mainzer **Straße** (Elisabethenstraße) am oberen Schnittpunkt der Huren Spitzgärten

und vord.

- Mainzer Straße (**Elisabethenstraße**) am oberen Schnittpunkt der Huren Spitzgärten und vord. Riedgewann. Eine






Seite: 808

- sttin Abb. 2: **Straßen** im Mittelalter, Skizze nach Görich. Seulebe / eOberesd?batlv" e-
- m = Mainzer **Straße**, w = Weinstraße (streckenweiseMainzer Straße genannt), e = Elisabethenstraße
- Straße, w = **Weinstraße** (streckenweiseMainzer Straße genannt), e = Elisabethenstraße (auch Mainzer
- Weinstraße (streckenweiseMainzer **Straße** genannt), e = Elisabethenstraße (auch Mainzer Straße genannt), r
- genannt), e = **Elisabethenstraße** (auch Mainzer Straße genannt), r = Alte Römerstraße (
- (auch Mainzer **Straße** genannt), r = Alte Römerstraße (Steinstraße oder Steinerne Straße),
- r = Alte **Römerstraße** (Steinstraße oder Steinerne Straße), s = Steinerne Straße, 1
- Alte Römerstraße (**Steinstraße** oder Steinerne Straße), s = Steinerne Straße, 1 = Lange
- Steinstraße oder Steinerne **Straße**), s = Steinerne Straße, 1 = Lange Meile. 31 Seite
- s = Steinerne **Straße**, 1 = Lange Meile. 31 Seite 808 von 2791 001/









Seite: 809

- 1m , " Creutzerfeld". **Straßennamen** Durch die Ge~arkung führten wichtige Handels- und Geleitstraßen, darunter
- wichtige Handels- und **Geleitstraßen**, darunter die von den Römern erbaute schnurgerade alte römische Straße
- schnurgerade alte römische **Straße** (r), auch Steinstraße, in Kalbach steinerne Straße genannt. Sie
- (r), auch **Steinstraße**, in Kalbach steinerne Straße genannt. Sie verband das römische Verwaltungszentrum
- in Kalbach steinerne **Straße** genannt. Sie verband das römische Verwaltungszentrum Nida mit dem Kastell
- Urselbachübergang eingezeichnet. Die **Elisabethenstraße** (e), ursprünglich die römische Konsularstraße, setzte die Mainzer
- ursprünglich die römische **Konsularstraße**, setzte die Mainzer Straße (m) südlich fort, zog als
- setzte die Mainzer **Straße** (m) südlich fort, zog als Heerstraße durch Praunheim und
- fort, zog als **Heerstraße** durch Praunheim und führte über die Wiesenau67 in Niederursel durch
- oder alte Mainzer **Straße**. Sie wird heute noch streckenweise im Kaibacher Feld durch die
- Verlauf der Mainzer **Straße** oberhalb des Rieds belegt auch das Ackerbuch des Grafen von
- über die Mayntzer **straßen** und stost gegen Creutzen uff Creutzer Acker. Im Feld gegen
- uff die Maintzer **straßen** ... stost gegen der Riedd." Die Lange Meile, eine römische
- Meile, eine römische **Straße**, verlief an der Nordostgrenze der Kaibacher Gemarkung von Bonames über
- 661 erhalten. Die **Straße** Lange Meile im Ort Kalbach, ehemals Wolfshohl, 1488 die "
- zog die Wetterauer **Weinstraße** durch Weißkirchener und Bommersheimer Gelände wie die




Autobahn Frankfurt -

-  Fortführung der Mainzer **Straße** stieß, ist sie streckenweise auch als Mainzer Straße überliefert. Ihr
-  auch als Mainzer **Straße** überliefert. Ihr Name rührt von Wagen, we(i)n, her
-  ihr eine fränkische **Heerstraße** Karls des Großen um 774/76. Besondere Erwähnung verdienen noch
-  von der römischen **Steinstraße** abgehende Kreuzerpfad "Cru tzer pad" 1446, Creutzer Pfad 1779,
-  die SchEnkenmühle ziehende **Kreuzerstraße71** (Creutzer Straß 1779) als Kirchwege. An Wegen werden in







Seite: 810

-  Bommersheim). Flurnamen und **Straßen** finden sich auch in einem Weistum von Stein zu Stein,
-  bis uff die **Hamburgerstraße** und zu dem Acker unserer lieben Frauen in Frankfurt Acker.
-  Pfarrgut und d1e **Stemstraße**. Von der Steinstraße fort bis uff die Weißkirebener Florscheid, fort
-  Stemstraße. Von der **Steinstraße** fort bis uff die Weißkirebener Florscheid, fort bis uff die
-  zu! Das folgende **Ortsstraßenbrevier** nennt die heutigen Namen und in Klammern die vor der
-  Am Martinszehnten, neue **Straße** zum Gewerbe- und Wohngebiet (ca. 4000 Menschen) Am Bügel
-  Fuchstanzstr.), Fasanenweg (**Herzbergstraße**), Gickelgasse (Schützenstr., davor schon Gickelgasse, 1875), Grubweg, Habichtsweg (
-  Grubweg, Habichtsweg (**Altkönigstraße**), Hullac~ (Jahnstr.), Im Hain (Höhenstr. und Hainstr.), Im

Seite: 811

-  Wasser.)"6 Die **Hauptstraßen** weisen als ausgefahrene Wege oft ein viel tieferes Niveau als
-  über die Kaibacher **Hauptstraße** zu den 21 Mühlen am Urselbach. Erst 1854 wurden die
-  die Kirchgasse, Ober(**Hauptstraße**) und Untergasse gepflastert. An dieser Stelle sollen auch einige öffentliche


Seite: 813

-  zentraler Lage Ecke **Talstraße** (Untergasse) und Kaibacher Hauptstraße (Kirchgasse) dar, wo sich
 -  Untergasse) und Kaibacher **Hauptstraße** (Kirchgasse) dar, wo sich heute die Metzgerei Kaiser befindet.
 -  dem Haus Kaibacher **Hauptstraße** 19, befand sich ein öffentlicher Brunnen, der nunmehr abgedeckt ist.
 -  auf der gegenüberliegenden **Straßenseite** der Wolfshohl, heute Lange Meile genannt, stand. Auch der jetzige
 -  Die W eißkirchener **Bergstraße** zeigt sich wohl schon seit der nassauischen Regierungszeit, in der
 -  die Ränder der **Landstraßen** mit Obstbäumen zu bepflanzen, regelmäßig im Blütenzauber ihrer Kirschbäume. Der
-

Seite: 814

 Taunus-Übergänge und **Wetteraustraßen** im Vorland von Frankfurt, Mitteilungen des Vereins für Geschichte und


Seite: 815


 Bl. 232, Mainzer **Straße**; Görich S. 12, Gerner S. 119, Gutermuth S. 22, BruderS.

Seite: 826


 parallel zur Frankfurter **Straße** verläuft. Der Stein befindet sich heute im Hause des Herrn

Seite: 828

 Verfasser KolB, Waldemar, **Kalbergerstraße** 30, 6370 Oberursel 5 MIELKE, Dr. Heinz-Peter, Ritterstraße

 Dr. Heinz-Peter, **Ritterstraße** 23-27, 4950 Minden TIFFERT, Wolfgang, Holbeinstraße 42, 6000 Frankfurt

 Minden TIFFERT, Wolfgang, **Holbeinstraße** 42, 6000 Frankfurt am Main 70 WACKERMANN, Otto Erich, An


 6370 Oberursel. Geschäftsstelle: **Hospitalstraße** 9 II, Hospital, 6370 Oberursel. Konten: Nassanisehe Sparkasse, Zweigstelle Oberursel,

 Schriftleiter: Waldemar Kolb, **Kalbergerstraße** 30, 6370 Oberursel 5. Abschriften oder Auszüge nur mit Genehmigung


Seite: 858

 U ntergasse, heute **Talstraße** 8. Bereits im Jahre 1433 wird uns der Hof als


Seite: 867

 Liegenschaften, das sind **Straßen**, Wege, Fußpfade, der Urselbach, Gräben, ein Teil des Eisenbahnkörpers, Wasserkanäle,


Seite: 881

 Der Ausbau der **Kanonnenstraße** 5J b) Die Begradigung del Haidtränkbaches 56 III.

Seite: 906

 größte Teil dem **Straßenbau** zum Opfer fiel, sind schon eine Reihe von Bäumen infolge

Seite: 940


 Der Auebau der **Kanonnenstraße** Schon der Oberurseler Chronist NIIUROT:I (1905) beklagte

 Ball der damaligen **Straße** von der Hohemark durch das T-!aidtränktal zum Sandplacken. Ifi













 Ifi t dieser **Straße**, bei deren Bau man die Landschaft ""Terehandel t"" habe,

 doch die alte **Kanonnenstraße** in vielen Windungen oft hart am Bachufer entlang durch das





 Zum Bau der **Straße** soll man Felsen und Geröll aus dem Bach entnoi!U!

 zur Befestigung der **Straße** verwendet haben. Nun sei oer Bach zerstört und seit dem



Seite: 941

-  Existenz der früheren **Talstraße** wurde diese Vielfalt und Schönheit der Landschaft noch nicht so
-  führte die schmale **Straße** meist abseits vom Bach am Berghang entlang. Selbst da, wo
-  die Natursteinmauer der **Straßenböschung** bis dicht an den Bach reichte, hörte und sah man
-  man von dem **Straßenverkehr** nur wenig. Nahm doch der Bach die Aufmerksamkeit in Anspruch
-  seinem Rausehen den **Straßenlärm**, der noch durch eine Reihe von Ahornbäumen und Holunderbüschen zwischen
-  zwischen Bach und **Straße** gedämpft wurde. Weiter talaufwärts verschwand die Straße kaum noch hörbar
-  talaufwärts verschwand die **Straße** kaum noch hörbar und verdeckt unter dem Hochwaldbestand der Berghänge
-  begonnen. Die neue **Straße** mit 7,50 m Breite, 50 cm Betonstreifen und 1,25 m
-  Um eine zügigere **Straßenführung** zu erreichen, wurden stellenweise Bergflanken abgetragen. und hohe Erddämme aufgeschüttet.
-  n. Die neue **Straßenführung** verläßt vor allem im unteren Abschnitt mehrfach die alte Straßenlinie
-  mehrfach die alte **Straßenlinie** und engt dadurch den Talgrund des Raidtränkbaches wesentlich stärker ein,
-  ganz unter der **Straßenaufschüttung** verschwunden. Gerade dieser Bachabschnitt, jetzt durch einen gerade durchgezogenen Graben


Seite: 942

-  die großzügig angelegte **Straße** seiner landschaftlichen Schönheit und Ruhe beraubt, Die neue Straße fügt
-  beraubt, Die neue **Straße** fügt sich nicht in die Landschaft ein, sondern die r.
-  verkehrstechnischen Erfordernisse der **Straße** angepaßt. Dabei gingen die schönsten Teile der Landschaft, das besondere
-  ein derartig rücksichtsloser **Straßenbau** nach ausschließlich verkehrstechnischen und wirtschaftspolitischen Gesichtspunkten in einer Lan~schaft


Seite: 943

-  Taunus werden? Neue **Straßenprojekte**, wie sie bereits mit dem Feldbergzubringer über die Hohemark weiter
-  weiter zur Königsteiner **Straße** geplant sind, werden die letzten Oasen der Ruhe zerstört. Die


Seite: 950

-  Netz immer großzügigerer **Straßen**, die schließlich, wie es in einigen dichtbesiedelten amerikanischen Industriegebieten schon


Seite: 954


-  vor Zerstörung durch **Straßenbau** gibt es offenbar überhaupt nicht. Aue alldem spricht eine grobe

Seite: 967


 Wild Stück der **Kanonestraße** von der Goldgrube aus gesehen (s. Verzichtwg des Hochtaunus)


Seite: 979


 Die alte Tal-**Straße**, rechte oben: Dieses neue Bett gab man dem unter


 unter der neuen **Straße** (s. unten) begrabenen Teil des Baches Seite 979

Seite: 984


 Woher hat die **Kanonestraße** ihren Namen? 1 Calmano, Ludwig: Oberurser Familien vor einigen Jahrhunderten.

 Bonifatiuskreuz" an der **Elisabethenstraße** 19 Friedrich, Josef: Hausmarken und Handwerkszeichen in Oberursel Inschrift am


 des Grundstücks Untere **Hainstraße** 2 im Herbst 1970 Versuch einer Erklärung der Oberurser Straßennamen.

 Erklärung der Oberurser **Straßennamen**. Unter Mitarbeit von Hans Hoyer illd Reinhard Michel Furl, Rüdiger:

Seite: 987

 Inschrift am Hoftor **Hospitalstraße** 20 entschlüsselt 19 Eine Ofenplatte des 16. Jahrhunderts in Oberursel

Seite: 988


 22 Flur- und **Straßennamen** der Gemarkung Frankfurt-Kalbach 23 Kalbach betreffende Urkunden, Rentenverzeichnisse und

Seite: 990

 6370 Oberursel. Geschäftsstelle: **Hospitalstraße** 9 II, Hospital, 6370 Oberursel. Konten: Nassauische Sparkasse, Zweigstelle Oberursel,

 Schriftleiter: Waldemar Kolb, **Kalbergerstraße** 30, 6370 Oberursel 5. Abschriften oder Auszüge nur mit


Seite: 992

 man mit einfachen **Straßenposten**, größeren Lagern zur Instandhaltung und militärischen Sicherung der Vormarschwege sowie

Seite: 993

 ja die alte **Heeresstraße** von Mainz vorbei, die sowohl Drusus als auch Germanicus bei

Seite: 994

 von Mainz ausgehenden **Heerstraße** zu sichern. In den Jahren 1893, 1896 und 1904 wurden




 zum Taunus verlaufenden **Vormarschstraße** lag, war es ein wichtiger Umschlagplatz für Versorgungsgüter, die bis

 von Mainz ausgehenden **Vormarschstraße** kommen wir wieder auf das von Tacitus genannte Drususkastell in


 nur an der **Vormarschstraße** über die Wetterau nach Norden ins Chattenland und dabei weit

 nach Osten verlaufende **Heerstraße**, auf der 6 n. Chr. Sentius Saturninus gegen Marbod


zog.

-  Kastell nahe der **Heerstraße** lag, die sowohl von Drusus als auch von Germanicus auf
-  suchen, denn die **Vormarschstraße**, an der er lag und die es auch sichern sollte,
-  Zug die alte **Heerstraße** in der Ebene folgte. Die bisher in diesem Zusammenhang genannten

Seite: 995

-  der alten drusianischen **Heerstraße**, die wenige Jahre zuvor Vespasian wieder unter die Kontrolle des


Seite: 996

-  an der großen **Heerstraße** inmitten des eroberten Gebietes lagen, kamen bald weitere an der


Seite: 1001

-  Oberrhein, an der **Bergstraße** und bei Wiesbaden ausdehnte. Ein Meilenstein von Illingen bei Rastatt


Seite: 1002

-  und Wachttürmen geschützte **Straße** nach Wiesbaden. Hier war das wichtige Bade- und Kurzentrum Aquae


Seite: 1004

-  Pfarrhalle in der **Taunusstraße**. Für die Sturmschar bestand absolutes Rauch- und Alkoholverbot. Die Sturmscharjungmannschaft


Seite: 1008

-  Vereinshalle in der **Taunusstraße**. Mittlerweile gab es ein Trommler- und Pfeiferkorps und eine Laienspielgruppe.


Seite: 1009

-  Turnhalle in der **Gartenstraße** statt. Erst ab 1938 mußte man sich auf das Vereinslokal


Seite: 1014

-  regelmäßig durch die **Straßen** der Altstadt, während er für Lebende und Verstorbene betete. Die

Seite: 1017


-  städtischen Gebäuden, zur **Straßen-** und zur Fluchtlinienplanung. Die Stadt mußte auf das Besteigungsrecht, die





















Seite: 1021

-  Elisabeth unterhalb der **Altkönigstraße**. " Hartmann kann nur kurze Zeit Ortsgruppenleiter gewesen sein. 22






Seite: 1022

-  21 Hollerberg 23 **Bleichstraße** 8 Illeichstraße 14 Bleichstraße 15 Bleichstraße 17 Schulstraße 4 Schulstraße

-  23 Bleichstraße 8 **Illeichstraße** 14 Bleichstraße 15 Bleichstraße 17 Schulstraße 4 Schulstraße 19 Schulstraße
-  8 Illeichstraße 14 **Bleichstraße** 15 Bleichstraße 17 Schulstraße 4 Schulstraße 19 Schulstraße 20 83/
-  14 Bleichstraße 15 **Bleichstraße** 17 Schulstraße 4 Schulstraße 19 Schulstraße 20 83/34 4
-  15 Bleichstraße 17 **Schulstraße** 4 Schulstraße 19 Schulstraße 20 83/34 4 1 10
-  17 Schulstraße 4 **Schulstraße** 19 Schulstraße 20 83/34 4 1 10 17 3
-  4 Schulstraße 19 **Schulstraße** 20 83/34 4 1 10 17 3 2 11
-  eine Tabelle mit **Straßen** und Hausnummern, wo sich 1968 Mehlschwalbennester befanden. Da sich in
-  Bommersheimer Str. 85 **Burgstraße** 7 Burgstraße 24 Burgstraße 36 Burgstraße 42 Burgstraße 44 Burgstraße
-  85 Burgstraße 7 **Burgstraße** 24 Burgstraße 36 Burgstraße 42 Burgstraße 44 Burgstraße 46 Burgstraße
-  7 Burgstraße 24 **Burgstraße** 36 Burgstraße 42 Burgstraße 44 Burgstraße 46 Burgstraße 50 Langestraße
-  24 Burgstraße 36 **Burgstraße** 42 Burgstraße 44 Burgstraße 46 Burgstraße 50 Langestraße 35 Langestraße
-  36 Burgstraße 42 **Burgstraße** 44 Burgstraße 46 Burgstraße 50 Langestraße 35 Langestraße 41 1
-  42 Burgstraße 44 **Burgstraße** 46 Burgstraße 50 Langestraße 35 Langestraße 41 1 Langestraße 96
-  44 Burgstraße 46 **Burgstraße** 50 Langestraße 35 Langestraße 41 1 Langestraße 96 2 Langestraße
-  46 Burgstraße 50 **Langestraße** 35 Langestraße 41 1 Langestraße 96 2 Langestraße 98 1
-  50 Langestraße 35 **Langestraße** 41 1 Langestraße 96 2 Langestraße 98 1 Langestraße 113
-  Langestraße 41 1 **Langestraße** 96 2 Langestraße 98 1 Langestraße 113 2 Langestraße 116
-  Langestraße 96 2 **Langestraße** 98 1 Langestraße 113 2 Langestraße 116 2 Langestraße 118
-  Langestraße 98 1 **Langestraße** 113 2 Langestraße 116 2 Langestraße 118 1 Langestraße 132
-  Langestraße 113 2 **Langestraße** 116 2 Langestraße 118 1 Langestraße 132 2 Olgarten 2
-  Langestraße 116 2 **Langestraße** 118 1 Langestraße 132 2 Olgarten 2 1 Olgarten 8
-  Langestraße 118 1 **Langestraße** 132 2 Olgarten 2 1 Olgarten 8 2 Wallmaße 15
-  Wallmaße 26 2 **Wallstraße** 43 2 Wallstraße 46 6 Wallstraße 63 2 Wallstraße 64
-  Wallstraße 43 2 **Wallstraße** 46 6 Wallstraße 63 2 Wallstraße 64 Wallstraße 84 Wallstraße
-  Wallstraße 46 6 **Wallstraße** 63 2 Wallstraße 64 Wallstraße 84 Wallstraße 87 Wallstraße 78a
-  Wallstraße 63 2 **Wallstraße** 64 Wallstraße 84 Wallstraße 87 Wallstraße 78a Im Breul 9
-  2 Wallstraße 64 **Wallstraße** 84 Wallstraße 87 Wallstraße 78a Im Breul 9 59 2
-  64 Wallstraße 84 **Wallstraße** 87 Wallstraße 78a Im Breul 9 59 2 1 2
-  84 Wallstraße 87 **Wallstraße** 78a Im Breul 9 59 2 1 2 1 2

-  2 9 3 **Platanenstraße** 3 7 5 Stierstädter Str. 1 Stierstädter Str. 5 3
-  Str. 5 3 **Gartenstraße** 2 2 2 (Kunstnester) Gartenstraße 14 9 Gartenstraße 16
-  2 (Kunstnester) **Gartenstraße** 14 9 Gartenstraße 16 Fahrgasse 2 1 fahrgasse 4 2
-  Gartenstraße 14 9 **Gartenstraße** 16 Fahrgasse 2 1 fahrgasse 4 2 Erbsengasse 2 Untergasse
-  Nestern auf der **Straßenseite** und 8 Nestern auf der Hofseite, bewohnt hiervon 13 Nester.
-  Bommersheimer Str. 78 **Burgstraße** 5 Burgstraße 22 Burgstraße 27 Burgstraße 32 Burgstraße 50 Langestraße
-  78 Burgstraße 5 **Burgstraße** 22 Burgstraße 27 Burgstraße 32 Burgstraße 50 Langestraße 37 Langestraße
-  5 Burgstraße 22 **Burgstraße** 27 Burgstraße 32 Burgstraße 50 Langestraße 37 Langestraße 39 Langestraße
-  22 Burgstraße 27 **Burgstraße** 32 Burgstraße 50 Langestraße 37 Langestraße 39 Langestraße 47 Langestraße
-  27 Burgstraße 32 **Burgstraße** 50 Langestraße 37 Langestraße 39 Langestraße 47 Langestraße 57 Langestraße
-  32 Burgstraße 50 **Langestraße** 37 Langestraße 39 Langestraße 47 Langestraße 57 Langestraße 63 Langestraße
-  50 Langestraße 37 **Langestraße** 39 Langestraße 47 Langestraße 57 Langestraße 63 Langestraße 91 Langestraße
-  37 Langestraße 39 **Langestraße** 47 Langestraße 57 Langestraße 63 Langestraße 91 Langestraße 97 Langestraße
-  39 Langestraße 47 **Langestraße** 57 Langestraße 63 Langestraße 91 Langestraße 97 Langestraße I 02
-  47 Langestraße 57 **Langestraße** 63 Langestraße 91 Langestraße 97 Langestraße I 02 Langestraße 114
-  57 Langestraße 63 **Langestraße** 91 Langestraße 97 Langestraße I 02 Langestraße 114 Wallstraße 54
-  63 Langestraße 91 **Langestraße** 97 Langestraße I 02 Langestraße 114 Wallstraße 54 1 7
-  91 Langestraße 97 **Langestraße** I 02 Langestraße 114 Wallstraße 54 1 7 4 3
-  Langestraße I 02 **Langestraße** 114 Wallstraße 54 1 7 4 3 4 2 4
-  02 Langestraße 114 **Wallstraße** 54 1 7 4 3 4 2 4 1 1


Seite: 1024

-  Str. 7 2 **Gartenstraße** 14 Gartenstraße 29 Fahrgasse 4 3 Erbsengasse 2 2 Erbsengasse
-  2 Gartenstraße 14 **Gartenstraße** 29 Fahrgasse 4 3 Erbsengasse 2 2 Erbsengasse 6 2
-  Neugasse 10 2 **Taunusstraße** 34 Aussiedlerhof Metzler Auss.hof Seidenthai Tabelle 6 39 2
-  Obere Hainstr. 16 **Bleichstraße** 8 Schulstraße 31 83/36 hier liegen nur Ant;aben
-  16 Bleichstraße 8 **Schulstraße** 31 83/36 hier liegen nur Ant;aben über besetzte

Seite: 1025


-  Stierstadt in der **Gartenstraße** 2 über Jahre schon beobachten läßt. Hier ein Aufruf an

Seite: 1032


 6370 Oberursel. Geschäftsstelle: **Hospitalstraße** 9 II, Hospital, 6370 Oberursel. Konten: Nassauische Sparkasse, Zweigstelle Oberursel,


 Schriftleiter: Waldemar Kolb, **Kalbergerstraße** 30, 6370 Oberursel 5. Abschriften oder Auszüge nur mit Genehmigung

Seite: 1034

 er in die **Elisabethenstraße** einmündete, den südlichen Verlauf der alten Rö- Seite 1034 von


Seite: 1035

 **merstraße**, welche von Mainz über Okarben und Friedbcrg nach Butzbach führte.


 n Nordwesten gerichteten **Steinstraße** nördlich des römischen Obergangs über den Urseibach bei der Wiesenau.

 voneinander entfernt liegende **Straßengräben** unter 1,40 m Lößbedeckung aufgefunden. Von Niederursel durch die Kreuzerhohl

Seite: 1036

 ebenfalls von der **Steinstraße** nach Nordosten führt, stöGt direkt auf das Kreuzegut, auf welchem


Seite: 1053


 der leicht geneigten **Straße** her seine überhohe Eingangstür über eine trapezförmige Freitreppe erreichen (

Seite: 1062

 Karl, Pfalz mit **Weinstraße**, Heroldsberg 1975, 188 f.- ao S. Anhang, Ausz. aus W

Seite: 1064


 Stadtmauer begrenzt die **Straße** "An der Burg" nach Westen. Er beginnt mit dem

 Turm an der **Schulstraße** und endet an der Südfront der Burg. Ebendort verläuft ein


 zwischen Mauer und **Straße** nad1 Siiden spitz zu. Der darauf befindliche Schuppen, der sich

 m Höhe über **Straßenniveau** der Wehrgang der Stadtmauer zum Vorschein. Er war an der


Seite: 1071


 Panzerfallen in den **Straßen** Oberstedtens, so auch vor unserem Hause, verwahrt hatte, fürchtete ich

Seite: 1073


 (Bauer Hacke!, **Schmiestraße**, Bauer Bender, heute nicht mehr in Oberstedten, jetzt Metzgerei V

 öll in der **Hauptstraße** I Häuserstraße) lebten. Da ich zum räglid1en Milchholen auf diese

 der Hauptstraße I **Häuserstraße**) lebten. Da ich zum räglid1en Milchholen auf diese Höfe geschickt


 uf dem Grundstück **Altkönigstraße** 25 - heute Alter Weg 25 - befand sich die

Seite: 1074


 die damals gesperrte **Ludwigstraße** passieren. Bald fuhren nächtliche Patrouillen der Amerikaner durch Oberstedten, das

Seite: 1076


 Großstadt die "**Straßenbahn**" dazu. Durch die verkehrsgünstige, vor allem aber auch landschaftlich schöne

 (jetzt Eppsteiner **Straße**) statt. Für die Anwohner des Marktplatzes und dessen Seitengassen waren


Seite: 1083

 Waldemar Kolb, Kalberger **Straße** 30, 6370 Oberursel5. Abschriften oder Auszüge nur mit Genehmigung des


Seite: 1104

 1860 in der **Altkönigstraße** in unmittelbarer Nähe des heutigen Hallenbades. Zu diesem Zeitpunkt bis


Seite: 1109

 in der Gerieb **tsstraße** 15. 4 Zur Gründung einer jüdischen Gemeinde ist ebenso wie

Seite: 1111


 12 km, die **Straßenführung** hatte zahlreiche extreme Steigungen und abschüssige Gefälle. 23 So Zimmermann,

Seite: 1115


 an der Hohemark-**Straße**. Man flüsterte, daß dort Göring, Feldmarschall Kesselring und andere hohe

Seite: 1116


 Linie 24 der **Straßenbahn** (jetzt A 3) ab Frankfurt, Eschenheimer Tor, nach Oberursel

 Deutschlands. Erreichte die **Straßenbahn** Oberursel, so war man immer gespannt, ob am Bahnhof Oberursel


Seite: 1122

 mitten auf der **Straße** aus einem französischen Jeep gesprungen, als freier Mann. Wie schon


Seite: 1128

 Platz der heutigen **Mittelstraße** 8. Das alte Haus wurde nebst anderen etwa 1970 abgerissen.



Seite: 1137

 Hospitals (1976), **Hospitalstraße** 9, wo dem Verein seitdem zwei Räume zur Verfügung stehen.



Seite: 1148

 B:tu da **Umgehungsstraße** "Wt"lrlh,ll"l.:n" i"Crswrt Menschen, die sich bt~hcr

Seite: 1150

-  ehern. Lyzeum, Oberhöchstader **Straße** 7), im alten Hospital und im Keller der Stadtbücherei, die
 -  damals in der **Kumeliusstraße** 8 unter dem Kulturamt befand. Der Korf"sche Archivkörper schließlich stand
-


Seite: 1151

-  bäudes in der **Schulstraße** und der Einrichtung des Stadtarchivs in diesem Gebäude - einschließlich
 -  Archiv in der **Schulstraße** 32. Dr. Rosenbohm wurde im September 1981 in den Ruhestand
-


Seite: 1152

-  Häuser sowie spätmittelalterliches **Straßenpflaster** zwischen den ehemaligen Häusern. Aus dem Brandschutt konnten viele Funde
-


Seite: 1161

-  mehr Halt vor **Straßen** und Werkstätten, AbbelwoiWirtschaften, Speichern und Küchen. Es wird nicht nur
-


Seite: 1163

-  von Oberurseier Personen-, **Straßen-** und Flurnamen. - Bei den beliebten Stadtführungen erfahren Oberurseier Bürger
-


Seite: 1194

-  die Ähnlichkeit mit **Gräberstraßen** außerhalb der antiken Städte des mediterranen Raumes auf, wie wir
-





Seite: 1206

-  Verfasser in einem **Straßenständer** zwei antiquarische Bücher (etwa 1978). Das eine: "Aloys
-


Seite: 1222









-  Main, auf der **Bucherstraße** Alter: 62.Jahre Krankheit: Steckfs Seelfrau: Wagen: Grab: Ballenb.: Extra:
-

Seite: 1223


-  Garten auf der **Bucherstraße**, Leichwagen zalt. 5 Herren-Leiche. Dillinger, Spörl, Heusirger ... LeichArb.,
 -  Nürnberg die "**Bucherstraße**" bzw. der "Mattische Garten" angegeben. Der hier beigefügte Kartenausschnitt
 -  verläuft die "**Bucherstraße** nach Leipzig". Der 2. Garten nach dem Wort Leipzig, rechts
 -  Leipzig, rechts der **Straße** (mit 4 symbolischen Bäumen), dies sei hier schon vorweggenommen,
-

Seite: 1231


-  mehr genau, welche **Straßen** und Gassen zu den einzelnen Wachten gehörten. Die Einteilung

-  Ursula-Gasse, obere **Schulstraße** (heutige Häuser mit geraden Hausnummern). Oberwacht- (benannt nach
-  der Stadtmauer befand) **Hospitalstraße**, Marktplatz, untere Schulstraße (falls schon bebaut), Schlenkergasse Se, Strackgasse
-  Hospitalstraße, Marktplatz, untere **Schulstraße** (falls schon bebaut), Schlenkergasse Se, Strackgasse ab Hospitalkirche, eventuell
-  in der Eppsteiner **Straße**), Eppsteiner Straße, Obere Hainstraße (heutige Häuser mit geraden Hausnummern,
-  Eppsteiner Straße), Eppsteiner **Straße**, Obere Hainstraße (heutige Häuser mit geraden Hausnummern, Wiederholtstraße).
-  Eppsteiner Straße, Obere **Hainstraße** (heutige Häuser mit geraden Hausnummern, Wiederholtstraße). Unterwacht- (
-  geraden Hausnummern, Wiederholtstraße). Unterwacht- (nach dem Untertor am Ende der Ackergasse und
-  eventuell Weidengasse. Wolfswacht- **Bleichstraße**, An der Herrcnmühle. Dieser "Einwohnerspiegel" für 1750 ist eine





Seite: 1240

-  Tagesfahrt an die **Bergstraße**: Alsbach, Zwingenberg, Bensheim, Heppenheim, Schriesheim, Weinheim W.Kolb 106 Seite


Seite: 1241

-  Schloß Fürstenau über **Siegfriedstraße**, Eulbacher Park, Amorbach, Kloster Engelberg A. Kempf 24 24. 9.


Seite: 1245

-  Woher hat die **Kanonnenstraße** ihren Namen? Brugier, Adolf: Aus der Chronik der deutschen Linie
-  Bonifatiuskreuz" an der **Elisabethenstraße** Friedrich, Josef: Die Chorfenster der Sr. Ursula-Kirche zu Oberursel
-  Grundstücks Untere I **lainstraße** 2 im I Ierbst 1970 Stadtmauerrest An der Burg
-  Erklärung der Oberursei **Straßennamen**. Unter Mitarbeit von Hans Hoyer und Reinhard Michel Für!, Rüdiger:




Seite: 1246

-  Inschrift am Hofor **Hospitalstraße** 20 entschlüsselt --- Eine Ofenplatte des 16. Jahrhunderts in Oberursel

Seite: 1247

-  Bonifatius Flur- und **Straßennamen** der Gemarkung Frankfurt-Kalbach Kalbach betreffende Urkunden, RentenVerzeichnisse und Weistümer

Seite: 1249


-  KoLB, Waldemar, Kalberger **Straße** 30, 6370 Oberursel ÜRTH, Dr. Elsbet, Historisches Seminar der]. W.
-  W. Goethe-Universität, **Gräfstraße** 76, 6000 Frankfurt a. M. 90 PETRASCH, Dr. Jörg, Seminar
-  W. Goethe-Universität, **Arndtstraße** 11, 6000 Frankfurt a. M. 1 RITTERSHOFER, Dr. Karl-

Friedrich,


 Deutschen Archäologischen Instituts, **Palmengartenstraße** 10-12, 6000 Frankfurt a. M. 1
TITZMANN, Peter, Suderenring


Seite: 1250


 6370 Oberursel. Geschäftsstelle: **Hospitalstraße** 9 II, Altes Hospital, 6370 Oberursel,
Konten: Nassauische Sparkasse, Zweigstelle

 Karl-Friedrich Rittershofer, **Adalbertstraße** 6, 6000 Frankfurt a. M. 90. Abschriften oder
Auszüge nur


Seite: 1251

 zerstört oder durch **Straßenbau** überdeckt waren. Bis zum Ende des Jahres 1986 konnten
dann


 die römische "**Steinstraße**" vorbei. Es ist die Straße von Bonames nach Karben (

 Es ist die **Straße** von Bonames nach Karben (Abb. 1). Die Gräber lagen


Seite: 1258


 die Sicherung der **Pilgerstraßen** in Palästina und die Pflege er- krankter Wallfahrer als


Seite: 1279

 uff des Richs **straßen** uz Bomersheim und uz dem Burgfridden²¹ und gerichten da seibis


Seite: 1297

 Zwischen der (""") **Seestraße**, Ober der Seestraße, Unter der Seestraße, Zwischen der (""",
Röderfeld)

 Seestraße, Ober der **Seestraße**, Unter der Seestraße, Zwischen der (""", Röderfeld)
Seewies, Zwischen der

 Seestraße, Unter der **Seestraße**, Zwischen der (""", Röderfeld) Seewies, Zwischen der
Sennwiese, Die große

 Hinter der Steinernen **Straße**, Auf die steinern Straße, Auf die steinerne Stücken, Bei den

 Auf die steinern **Straße**, Auf die steinerne Stücken, Bei den Frankfurter Taubenacker, Im
Taubenäcker,

Seite: 1298

 Steinbacher Personenregister Weißkireher **Landstraße**, An der Weißkireher Landstraße,
Ober der Weißmauer, Die (s.


 An der Weißkireher **Landstraße**, Ober der Weißmauer, Die (s.u. Im kleinen See)

Seite: 1302

 24 Fddbergstr. 46 **Austraße** 16 Aumühlenstr./Ecke Austr. 102 62 52 Tabelle 1. Oberursder

Seite: 1303

 Str. 85 2 **Burgstraße** 4 2 2 Burgstraße 7 Burgstraße 11 6 Burgstraße 19a

 4 2 2 **Burgstraße** 7 Burgstraße 11 6 Burgstraße 19a 1 Burgstraße 25 1







 2 Burgstraße 7 **Burgstraße** 11 6 Burgstraße 19a 1 Burgstraße 25 1 Burgstraße 27

 Burgstraße 11 6 **Burgstraße** 19a 1 Burgstraße 25 1 Burgstraße 27 2 2 Burgstraße



 Burgstraße 19a 1 **Burgstraße** 25 1 Burgstraße 27 2 2 Burgstraße 34 2 Burgstraße
 Burgstraße 25 1 **Burgstraße** 27 2 2 Burgstraße 34 2 Burgstraße 3 5 2
 27 2 2 **Burgstraße** 34 2 Burgstraße 3 5 2 2 Burgstraße 36 5
 Burgstraße 34 2 **Burgstraße** 3 5 2 2 Burgstraße 36 5 1 Burgstraße 50
 5 2 2 **Burgstraße** 36 5 1 Burgstraße 50 11 8 Langestraße 18 1
 36 5 1 **Burgstraße** 50 11 8 Langestraße 18 1 Langestraße 35 3 Langestraße
 50 11 8 **Langestraße** 18 1 Langestraße 35 3 Langestraße 9 2 2 2
 Langestraße 18 1 **Langestraße** 35 3 Langestraße 9 2 2 2 Langestraße 96 2
 Langestraße 35 3 **Langestraße** 9 2 2 2 Langestraße 96 2 Langestraße 97 1
 2 2 2 **Langestraße** 96 2 Langestraße 97 1 Langestraße 98 2 Langestraße 102
 Langestraße 96 2 **Langestraße** 97 1 Langestraße 98 2 Langestraße 102 1 Langestraße 113
 Langestraße 97 1 **Langestraße** 98 2 Langestraße 102 1 Langestraße 113 2 2 Langestraße
 Langestraße 98 2 **Langestraße** 102 1 Langestraße 113 2 2 Langestraße 116 2 1
 Langestraße 102 1 **Langestraße** 113 2 2 Langestraße 116 2 1 Langestraße 117 1
 113 2 2 **Langestraße** 116 2 1 Langestraße 117 1 1 1 Langestraße 131
 116 2 1 **Langestraße** 117 1 1 1 Langestraße 131 2 2 2 Langestraße
 1 1 1 **Langestraße** 131 2 2 2 Langestraße 133 2 2 Langestraße 136
 2 2 2 **Langestraße** 133 2 2 Langestraße 136 Wallstraße 46 4 Wallstraße 58
 133 2 2 **Langestraße** 136 Wallstraße 46 4 Wallstraße 58 4 3 Wallstraße 62
 2 Langestraße 136 **Wallstraße** 46 4 Wallstraße 58 4 3 Wallstraße 62 4 4
 Wallstraße 46 4 **Wallstraße** 58 4 3 Wallstraße 62 4 4 Wallstraße 63 4
 58 4 3 **Wallstraße** 62 4 4 Wallstraße 63 4 4 Wallstraße 64 1
 62 4 4 **Wallstraße** 63 4 4 Wallstraße 64 1 Wallstraße 65 1 1
 63 4 4 **Wallstraße** 64 1 Wallstraße 65 1 1 Wallstraße 78a 4 4
 Wallstraße 64 1 **Wallstraße** 65 1 1 Wallstraße 78a 4 4 Wallstraße 84 6
 65 1 1 **Wallstraße** 78a 4 4 Wallstraße 84 6 6 Wallstraße 105 }
 78a 4 4 **Wallstraße** 84 6 6 Wallstraße 105 } 3 Wallstraße 107 2
 84 6 6 **Wallstraße** 105 } 3 Wallstraße 107 2 2 Olgarten 8 4
 105 } 3 **Wallstraße** 107 2 2 Olgarten 8 4 2 Olgarten 16 2
 der Friedenslinde oder **Langestraße** 132 ? im Bau !CO 83 7 im Bau

Seite: 1304

 ehem. Weißk. Str. **Platanenstraße** I 1 1 Platanenstraße 2 3 2 Platanenstraße 3 6
 I 1 1 **Platanenstraße** 2 3 2 Platanenstraße 3 6 Stierstädter Str. 1 1
 2 3 2 **Platanenstraße** 3 6 Stierstädter Str. 1 1 Stierstädter Str. 5a Stierstädter
 Stierstädter Str. 7 **Gartenstraße** 2 Gartenstraße 14 4 Gartenstraße 16 Gartenstraße 18 4 4
 7 Gartenstraße 2 **Gartenstraße** 14 4 Gartenstraße 16 Gartenstraße 18 4 4 Gartenstraße 46
 Gartenstraße 14 4 **Gartenstraße** 16 Gartenstraße 18 4 4 Gartenstraße 46 1 1 Fahrgasse
 4 Gartenstraße 16 **Gartenstraße** 18 4 4 Gartenstraße 46 1 1 Fahrgasse 1 a

-  18 4 4 **Gartenstraße** 46 1 1 Fahrgasse 1 a 4 3 Fahrgasse 2
-  U mergasse 18 **Taunusstraße** 7 2 Taunusstraße 18 1 Taun usstraße 24 Taunusstraße 25
-  Taunusstraße 7 2 **Taunusstraße** 18 1 Taun usstraße 24 Taunusstraße 25 I Akazienstraße 4
-  18 1 Taun **usstraße** 24 Taunusstraße 25 I Akazienstraße 4 1 Neugasse 1 3
-  Taun usstraße 24 **Taunusstraße** 25 I Akazienstraße 4 1 Neugasse 1 3 Neugasse 12
-  Taunusstraße 25 I **Akazienstraße** 4 1 Neugasse 1 3 Neugasse 12 1 Hintergasse 2


Seite: 1305


-  61 2 2 **Grabenstraße** 1 Grabenstraße 4 2 2 Niederurseier Str. 7 2 Niederurseier
-  2 Grabenstraße 1 **Grabenstraße** 4 2 2 Niederurseier Str. 7 2 Niederurseier Str. 10


Seite: 1306


-  besetzte Nester Nester **Hauptstraße** 9 Hauptstraße 13 3 Hauptstraße 16 2 (Kunstn.) (
-  Nester Hauptstraße 9 **Hauptstraße** 13 3 Hauptstraße 16 2 (Kunstn.) (1 belegt
-  Hauptstraße 13 3 **Hauptstraße** 16 2 (Kunstn.) (1 belegt d. Haussperl.) Hauptstraße
-  belegt d. Haussperl.) **Hauptstraße** 27 4 Hauptstraße 33 Hauptstraße 44 (teilw. zerstört)
-  Hauptstraße
-  Hauptstraße 27 4 **Hauptstraße** 33 Hauptstraße 44 (teilw. zerstört) Hauptstraße 48
-  Hauptstraße 60
-  4 Hauptstraße 33 **Hauptstraße** 44 (teilw. zerstört) Hauptstraße 48 Hauptstraße 60
-  Hauptstraße 92
-  (teilw. zerstört) **Hauptstraße** 48 Hauptstraße 60 Hauptstraße 92 Hauptstraße 112 + (2
-  zerstört) Hauptstraße 48 **Hauptstraße** 60 Hauptstraße 92 Hauptstraße 112 + (2 belegt d.
-  48 Hauptstraße 60 **Hauptstraße** 92 Hauptstraße 112 + (2 belegt d. Haussperl.) Alter
-  60 Hauptstraße 92 **Hauptstraße** 112 + (2 belegt d. Haussperl.) Alter Weg 9
-  Weg 36 2 **Feldstraße** 9 2 Zum Gleichen 6 Häuserstraße 6,1 Häuserstraße 8 (
-  Zum Gleichen 6 **Häuserstraße** 6,1 Häuserstraße 8 (Todfund, abgebr. Nestbau)
-  Mittelstedterstr. 1 Mittelstedterstr.
-  6 Häuserstraße 6,1 **Häuserstraße** 8 (Todfund, abgebr. Nestbau) Mittelstedterstr. 1
-  Mittelstedterstr. 10 Mittel<
-  tedterstr. 26 F **riedrichstraße** 1 Friedrichstraße 8 F riedrichstraße 16 Industriestraße 1
-  \X"einbergstraße
-  Friedrichstraße 8 F **riedrichstraße** 16 Industriestraße 1 \X"einbergstraße 5 Weinbergstraße
-  9 (1
-  F riedrichstraße 16 **Industriestraße** 1 \X"einbergstraße 5 Weinbergstraße 9 (1 belegt d.
-  Industriestraße 1 **\X"einbergstraße** 5 Weinbergstraße 9 (1 belegt d. Haussperl.)
-  Weinbergstraße 24
-  belegt d. Haussperl.) **Weinbergstraße** 24 Weinbergstraße 27 Saalburgstraße 1
-  Saalburgstraße 5 Saalburgstraße 6 Saalburgstraße
-  Haussperl.) Weinbergstraße 24 **Weinbergstraße** 27 Saalburgstraße 1 Saalburgstraße 5
-  Saalburgstraße 6 Saalburgstraße 12 Saalburgstraße
-  24 Weinbergstraße 27 **Saalburgstraße** 1 Saalburgstraße 5 Saalburgstraße 6
-  Saalburgstraße 12 Saalburgstraße 21 Kirchstraße
-

27 Saalburgstraße 1 **Saalburgstraße** 5 Saalburgstraße 6 Saalburgstraße 12 Saalburgstraße
21 Kirchstraße 7 K

 1 Saalburgstraße 5 **Saalburgstraße** 6 Saalburgstraße 12 Saalburgstraße 21 Kirchstraße 7 K
Kirchstraße 17

 5 Saalburgstraße 6 **Saalburgstraße** 12 Saalburgstraße 21 Kirchstraße 7 K Kirchstraße 17 2
Brückenstraße


 6 Saalburgstraße 12 **Saalburgstraße** 21 Kirchstraße 7 K Kirchstraße 17 2 Brückenstraße 6
Pfarrstraße

 12 Saalburgstraße 21 **Kirchstraße** 7 K Kirchstraße 17 2 Brückenstraße 6 Pfarrstraße 4 (


 Kirchstraße 7 K **Kirchstraße** 17 2 Brückenstraße 6 Pfarrstraße 4 (Todfund eines Jungvogels)

 Kirchstraße 17 2 **Brückenstraße** 6 Pfarrstraße 4 (Todfund eines Jungvogels) Am alten Bach

Seite: 1308


 im Bereich Odenwald/**Bergstraße**, veranstaltet von der Deutschen Burgenvereinigung -die
Teilnahme an einer

Seite: 1313


 V. Goethe-Universität, **Arndtstraße** 11, 6000 Frankfurt a. M. 1 RITTERSHOFER, Dr. Karl-
Friedrich,

 Deutschen Archäologischen Instituts, **Palmengartenstraße** 10-12, 6000 Frankfurt a. M. 1
SRAHN, Günter, Im


Seite: 1319

 Stein links der **Straße** Nr. 35 zwischen Konya und Silifke. Hinweisschilder mit der Aufschrift


Seite: 1324


 Ebene an der **Bergstraße**". Dadurch wird eine Dauerunterschied: Fugbodenfläche-e11 der
Burg

Seite: 1338

 \On mittelalterlichen **Sanriagostraßen**. In: Ausgr. in Schleswig. Ber. u. Stud. 2 (1983)

Seite: 1339


 zwischen der heutigen **Feldbergstraße** und der Adenauer-Allee. Sammelpunkt der
Schützen war der Schützenhof

 Schützenhof an der **Liebfrauenstraße** 2 • Da die Schützen bis 1821 mit militärischen
Aufgaben betraut waren,

 in der heutigen **Neurothstraße** (Abb. 2). Mit der Bebauung der Fluren "Am


Seite: 1340

 Kartenausschnittes heißt heute **Nassauerstraße**. Oben stößt er auf die Straße nach
Frankfurt, heute Adenaueralle.



 er auf die **Straße** nach Frankfurt, heute Adenaueralle. Das mit 63 bezeichnete kleine
Quadrat


 der Frankfurter **Straße**. Aus dem Grundplan des Kreislandmessers Balzar, 1883/84 für das


Seite: 1341

 Gräben" östlich der **Feldbergstraße** diente dem Unterhalt der Kapelle. Sein Nutznießer war für die


Seite: 1342

 westliche Teil der **Nassauerstraße** fand jetzt hier seine östliche Fortsetzung (Abb. 4}. Da
 4}. Da der **Straßenbau** auf allerhöchste behördliche Anordnung geschah, errichtete der Landrat einen Fond


 in der neuen **Straße** jedoch städtischer Besitz. Den Garten "in den Gräben" könne


 In der projektierten **Straßenflucht** der östlichen Nassauerstraße liegt die Marienkapelle (schwarzes Quadrat). Der

 Straßenflucht der östlichen **Nassauerstraße** liegt die Marienkapelle (schwarzes Quadrat). Der Bahnhof hat seinen


 Platz und die **Straßenbahn** endet als Kleinbahn an der heutigen Haltestelle BahnhofLAus Jem Fluchtlinienplan

Seite: 1345


 jedoch die großen **Heerstraßen** dieser von Kriegen schlimm heimgc<>uchten Zeit. Die Einwohner unserer

 dun:h seine **Straßen** gezogen wären. Wir haben keinerlei Erkenntnisse darüber, was die Einwohner

Seite: 1349

 Hand der verlängerten **Altkönigstraße** zwischen der Theologischen Hochschule und dem Haupteingang des Haupt- Seite


Seite: 1350


 uralten, tief ausgefahrenen **Straßen**, Hohlwege, die an dieser Stelle in das und über das


Seite: 1371

 6370 Oberursel. Geschäftsstelle: **Hospitalstraße 9 II**, Altes Hospital, 6370 Oberursel, Konten: Nassauische Sparkasse, Zweigstelle

Seite: 1373


 Gerda, Theodor-Heuss-**Straße 1**, 61440 Oberursel!Ts. Kl a w k i, Rainer,

 Prof. Dr. Heribert, **Fontanestraße 67**, 55127 Mainz (Lerchenberg) P e t r a n-


 Marieluise, Georg-Rückert-**Straße 2/541**, 65812 Bad Soden /Ts. Schneider-Buch in

Seite: 1374



 Obcursei/Ts. Geschäftsstelle: **Hospitalstraße 9 TI**, Altes Hospital, 61440 Oberursel/Ts., Konten: Nassauische Sparkasse,

 Karl-Friedrich Rittershofer, **Adalberstraße 6**, 60486 Frankfurt am Main. Abschriften oder Auszüge nur mit


Seite: 1377

 Begehung der römischen **Straße** zum ehemalg römischen Kastell Feldberg hin. Es handelt sich bei





Seite: 1429

-
-  der Seite zur **Altkönigstraße** hin befand sich eine Wiese, die mit Bäumen bepflanzte wurde,
-  Haus durch eine **Straße** getrennt befand sich noch ein großes Wiesengrundstück, das heute bebaut
-



Seite: 1440

-  dem Rad ins **Straßenbahnmuseum** Schwanheim 3. 9. Altstadtführung 13. 9. Führung im Vortaunusmuseum Schwerpunkt
-


Seite: 1443

-  Dr. Friedrich Karl!, **Fichtenstraße** 2, 65468 Trebur Ba e um er t h, Dipl.-
-  c h, Ludwig, **Kurhausstraße** 38, 53773 Hcnncf Krämer, Stadtrat Gerd, Rathaus, 61402 Oberursel Netz,
-  Oberursel Netz, Gerhard, **Spessartstraße** 10, 61440 Oberursel Pc r n e, Pfarrer Gottfried, Kath.
-  Venino, Josef, Kurmainzer **Straße** 84,61440 Oberursel Zink, Wolfgang, An der Litze! wiese 11, 60488
-

Seite: 1444

-  vor dem Anwesen **Burgstraße** 20 erneut begonnen und auch fertiggestellt. Auch anlässlich der Baggerarbeiten
-  wichtiger Handels- und **Heerstraßen** übernahmen, waren einfache, mit Holz- und Fachwerkauskleidung erbaute Turmburgen, die
-

Seite: 1470

-  Ganerben auf den **Reichsstraßen** festsetzten. Hierbei überfielen sie insbesondere die zur Frankfurter Messe fahrenden
-




Seite: 1476

-  Neustadt an der **Weinstraße** als Wappenzeichen aus dem Jahr 1600 (Abbildung 7). Auf
-



Seite: 1491

-  sind auszuräuchern, die **Straßen** und Gassen sind reinzuhalten. 5. In Essen und Trinken ist
-


Seite: 1501

-  in Oberursel (**Austraße** 23) • Oberursel 1851, 12.06. t Oberursel 1907, 12.08. Vater:
-  Wolf24• Heutige Bezeichnung: **Austraße** 23 Aus der Erinnerung des Enkel Karl! Kappus: "In
-  der Töpferei Kappus, **Austraße** 23 (Parzelle 38). Ausschnitt aus dem Gewinnbuch der Gemarkung
-

Seite: 1502

-  von Nikolaus Kappus, **Austraße** 23. 1719 unterzeichnet die Witwe des Häfnermeisters ein Gesuch um
-  Kirche, neben der **Straße** und Eberhard Wohlfahrt30• Heutige Bezeichnung: St. Ursulagasse 18 Seite 1502
-


Seite: 1505

 Kessler und der **Straße** durch Adjudication49• Heutige Bezeichnung: Obergasse 13.
OBERURSEL 1 Bornheimer,

Seite: 1508


 1880 in der **Austraße** 23 seine Töpferei. In einem Anbau an die Scheune befand

Seite: 1526


 und Inge Laeuen, **Usastraße** 55 5 Quelle: Kreisverwaltung Bad Hornburg v.d. Höhe (

Seite: 1579

 Oberursel/Ts. Geschäftsstelle: **Hospitalstraße** 911, Altes Hospital, 61440 Oberursel/Ts.
Konten: Nassauische Sparkasse, Zweigstelle


 Karl-Friedrich Rittershofer, **Adalbertstraße** 6, 60486 Frankfurt am Main. Abschriften oder
Auszüge nur mit

Seite: 1581


 Oberursel Dinges, Paul, **Körnerstraße** 14, 61191 Rosbach v. d. Höhe Metternich, Dr.
Wolfgang, Hoechst

 o, Josef, Kurmainzer **Straße** 84, 61440 Oberursel Zink, Wolfgang, An der Litze! wiese 11,

Seite: 1590

 verschmutzten sie die **Straßen** und das Trinkwasser. Auch sind Fälle überliefert, daß die
halbwilden

Seite: 1600

 38 in Königstein, **Gerichtsstraße** 15. Aus: Besichtigungs- u. Ergebnisprotokoll „Juden bad“
vom Juni

Seite: 1601

 nicht an offener **Straße**, sondern hinten in einem ihrer Häuser liege; auch sie ihre

Seite: 1622


 Berufsbildungszentrum der BfGBank, **Hohemarkstraße** 104. Somit ist ein bis dato als
verschollen geltendes Bodendenkmal

Seite: 1623


 Umbau des Magazingebäudes **Schulstraße** 9 runden die Tä- 42 tigeitsgebiete des
vorgesichtlichen Arbeitskreises ab.


Seite: 1633


 Oberursel/Ts. Geschäftsstelle: **Hospitalstraße** 9 II, Altes Hospital, 61440 Oberursel/Ts.
Konten: Nassauische Sparkasse,


 Karl-Friedrich Rittershofer, **Adalbertstraße** 6, 60486 Frankfurt am Main. Abschriften oder
Auszüge nur mit

Seite: 1635


 Hedwig, Richard-Wagner-**Straße** 4, 65193 Wiesbaden Hans-Jürgen Peterwitz, Leipziger
Straße 28, 65191

 Jürgen Peterwitz, Leipziger **Straße** 28, 65191 Wiesbaden Hans Pulver, Niddastraße 22, 61440 Oberursel Dr.

 Wiesbaden Hans Pulver, **Niddastraße** 22, 61440 Oberursel Dr. Karl-Friedrich Rittershofer, c/o Römisch-

 Römisch-Germanische Kommission, **Palmengartenstraße** ro-12, 60325 Frankfurt am Main Wolfgang Zink, An der


Seite: 1642

 zur heutigen oberen **Altkönigstraße** und neben dem -noch heute erlebenswerten Oberurseier Kleinod- »


Seite: 1657


 Verfügung gestellte Magazingebäude **Schulstraße** 9 wird weiter ausgebaut. - Die Vitrinen mit den Funden


Seite: 1665

 quer über die **Straße** hin zu bauen, dazu benutzen sie noch die eisernen Thore


Seite: 1667

 Räume in der **Schulstraße** 9 konnten weiter ausgebaut werden, wobei wir für das Bereitstellen


 Treffen in der **Schulstraße** 9 wurden die Lederfunde von der Burg Bommersheim mir Beratung


 den Räumen der **Schulstraße** 9, um dort die anfallenden Arbeiten durchzuführen, aber auch, um


Seite: 1668

 Räume in der **Schulstraße** bisher noch nicht renovieren konnten. Arbeitskreis Industrie- und Handwerksgeschichte (


Seite: 1670

 im Vorräumuseum, Magazin **Schulstraße** 9, aufbewahrt. In Zusammenhang mit diesen Arbeiten ist das Archäologische

 Hochtaunuskreises in der **Schulstraße** 27. Berichtsjahr 1994 Im April 1994 wurde die Arbeit im

 Vorräumuseum in der **Schulstraße** 9 durch einen schweren Arbeitsunfall unseres Mitgliedes Harro Junk langfristig

Seite: 1673

 Vorräumuseum in der **Schulstraße** 9, Rückgebäude, wurde weiter ausgebaut, wobei wir für das Bereitstellen

Seite: 1680


 401 Oberursel Geschäftsstelle: **Hospitalstraße** 9 II, Altes Hospital, 6r 440 Oberursel Konten: Nassauische Sparkasse

 Römisch-Germanische Kommission, **Palmengartenstraße** 10-12, 60325 Frankfurt am Main Typosatz, Textgestaltung und Umbruch:


 Umbruch: Jürgen Dietrich, **Hospitalstraße** 4, 41 440 Oberursel Druck: W. Kramet & Co.

Druckerei


Seite: 1707

 in Hattingen die **Straße** »Am Mergenbaum« an den ehemals dort befindlichen Stammhof

Seite: 1731


 II 40, 61401 Oberursel **Hospitalstraße** 9 II, Altes Hospital, 61 440 Oberursel Nassauische Sparkasse Oherursel,

 Römisch-Germanische Kommission, **Palmengartenstraße** ro- 12, Go 325 Frankfurt am Main Alle Fotos vom


 Jürgen Dietrich, **Hospitalstraße** 4, 61440 Oberursel W Kramer & Co. Druckerei-GmbH, Frankfurt


 Kreisarchiv des Hochtaunuskreises, **Schulstraße** 21, 61440 Oberursel, o6171- s8o 310. Abschriften oder Auszüge nur

Seite: 1733


 Friedrich, Adam-Karillon-**Straße** 2, 55118 Mainz Ha"o funk, Airkönigstraße 67, 61440 Oberursel


 Ha"o funk, **Airkönigstraße** 67, 61440 Oberursel Dr. Angela Kreuz, Institut der KAL Schloß

 Schloß Biebrich, Ostflügel **Rheingaustraße** I40, 65203 Wiesbaden Gerhard Netz, Spessartstraße 10, 61440 Oberursel Dr.


 Wiesbaden Gerhard Netz, **Spessartstraße** 10, 61440 Oberursel Dr. förg Petrasch, Institut für Vor- und

Seite: 1735


 nicht an offener **Straße**, sondern hinten gelegen« sein mußte, um G"tresdienste »in

 direkt an der **Straße** gelegen: Sie sollte unter den übrigen Häusern nicht auffallen 15

Seite: 1736

 Zugang von der **Straße**, aber einen separaten zur ••Männer- << und »Weiberschul<< haben,

Seite: 1738

 dem Tor zur **Straße** hatte neben seinen sozialen Funktionen als Verweil- und Gesprächsort während


Seite: 1750

 Burgen an der **Bergstraße** - handeire es sich also um eine Niederungsburg. Allerdings war

Seite: 1765

 Arbeitsgemeinschaft Ornithologie Römische **Straßen** und mittelalterliche Wege im Taunus und in der Wetterau -

Seite: 1766


 Gr 401 Oberursel **Hospitalstraße** 9 II, Altes Hospital, 6r 440 Oberursel Nassauische Sparkasse Oberursel,

 Römisch-Germanische Kommission, **Palmengartenstraße** IO -12, 6o 325 Frankfun am


Main Tjposatz, Umbruch

 Textgestaltung: Jürgen Dietrich, **Hospitalstraße** 4, 61440 Oberursel Druck: W Kramer & Co. Druckerei GmbH,

Seite: 1772

 es an allen **Ausfollstraßen** von Frankfim und an vielen Grenzpunkten im Hinterland. und Unterschleife


Seite: 1778

 Jaus zur Eppsteiner **Straße**, dm jOJeph A11ton Scha!ler von den Signorinos übernahm und

Seite: 1789


 auf die Friedberger **Landstraße**, in die Nähe von Bethmanns Besizung. Da sahen sie den

Seite: 1815


 1969 in der **Schillerstraße** 30 lebte und arbeitete. Er war ein Sohn des bekannten

Seite: 1816


 Römisch-Germanische Kommission, **Palmengartenstraße** 10-12, 6o 325 Frankfurt am Main und Textgesta!tung:

 Jürgen Dietrich, **Hospitalstraße** 4, 6r 440 Oberursel W. Kramer & Co. Druckerei GmbH,


Seite: 1819


 in der Unteren **Hainstraße**. Vor dem Kaffee- und Schokoladengeschäft von Frau Mermann in der

Seite: 1822

 (Ts.), Umere **Hainstraße** n, jahrelang ein gutgehendes Textil- und Konfektionsgeschäft betrieben hat, das


Seite: 1823

 in der Unteren **Hainstraße** war kein Einzelfall. In Oberursel kam es zu zahlreichen weiteren


 wohnte in der **Herzbergstraße**, abgeholt wurde. »Wir hörten Radau gegenüber. Das Radio wurde

Seite: 1824


 lebte in der **Altkönigstraße**, zusammen mit seiner zweiten Frau in sogenannter »Mischehe<<. Die

 Anwesen in der **Airkönigstraße** wurde nach Angaben in der Chronik Oberurscis während des Novemherpogroms


Seite: 1826

 Familie in der **Zeppelinstraße** in Oberurscl. Seine Frau war laut Kennzeichnung der Behörden >>


Seite: 1829

 Haus in der **Altkönigstraße** in Oberursel am "Ewnus ein. Nach kurzem Wortwechsel ...


Seite: 1849

 sondern eine normale **Straße**, mit Kopfsteinen bepflastert und mit richtigen Bürgersteigen. Dennoch führen dort


Seite: 1850


 an der Oberhöchsrader **Straße**, mit einer kleinen Vorhalle, die, wenn keine Vorstellung war, mir

Seite: 1851


 bietet Bäume entwurzelt, **Straßen** waren zum Teil unpassierbar, Lichtleitungen heruntergerissen und Dächer abgedeckt, so

Seite: 1853

 Capito], in der **Kumeliusstraße**, wo heute die Deutsche Bank und in der Holzwegpassage verschiedene

 Turnhalle an der **Korfstraße**) Filmvorführungen an im »größten und schönsten Saal am Platze


Seite: 1854


 mit Häusern und **Straßen**, die ebenfalls verschwunden sind oder sich völlig verändert haben. Unversehrt

Seite: 1865

 Pilgerzeichen aus Sommersheim- **Pilgerstraßen** des Spätmittelalters und neue archäologische Funde - Diavortrag Dr. Karl-

Seite: 1867

 1140, 61401 Ohrcursel **Hospitalstraße** 9 II, Altes Hospital. 61440 Oberursel Nassauische Sparkasse Oberursel, Bz


 Obrcursel Mabodruck GmbH, **Dieselstraße** 4- 61476 Kronberg Abschriften oder Auszüge nur mit Genehmigung der


Seite: 1869

 Erinnerungen an meine **Wiederholtstraße** von Christa Afeister 00 0 0 0 00 00 o


 VERFASSER: Joachim Scherzer, **Hohemarkstraße** 69, 6t 440 Oberursel Martin Müller, Turm, Maasgrundweg 55, 61440


 Oberursel Josef Venino, Kurmainzer **Straße** 84, 61 440 Oberursel Gerl111rd Netz, Spessartstraße 10, 61 440

 Oberursel Gerl111rd Netz, **Spessartstraße** 10, 61 440 Oberursel Hans-Jilgen Peterwitz, Leipziger Straße 28,


 ilgen Peterwitz, Leipziger **Straße** 28, 65191 Wiesbaden Wilhelm Fischer, Taunusstraße 46, 61440 Oberursel Ludwig

 Wiesbaden Wilhelm Fischer, **Taunusstraße** 46, 61440 Oberursel Ludwig Calmano, Im Portugall 10, 61 440


 Oberursel Hans Pulver, **Niddastraße** 22, 61 440 Oberursel Christil i">feister, Advena-Hospiz, Bahnstraße

 feister, Advena-Hospiz, **Bahnstraße** 9 B, 65 205 Wiesbaden JosefFriedrich, Holzweg 34, 61440 Oherursel


Seite: 1871


 und Neue Mainzer **Straße** gekauft haben, das bis dahin dem »Cronstettischen Stift«

Seite: 1873


 in der Obcrhöchstadtr **Straße** 6o gckJufi:.. Seirdcm wohnte \ic h1er mir ihrer Tochter


Seite: 1874


 in der heutigen **Altkönigstraße** (früher Tawzusstraße) gemalt. Nachdnn das Bild seit den Jahren

 Altkönigstraße (früher **Tawzusstraße**) gemalt. Nachdnn das Bild seit den Jahren um !935


Seite: 1879

 lang in der **Taunusstraße** 9. Das Haus wurde für den Erweiterungsbau des Johannisstifts


 Familie in der **Taunusstraße** 36, heute Altkönigstraße 20. Don ist seit 1926 eine Erinnerungstafel


 Taunusstraße 36, heute **Altkönigstraße** 20. Don ist seit 1926 eine Erinnerungstafel angebracht. Il Es

Seite: 1880


 Furniere, in der **Bethmannstraße**. Die Familie lebte in der Eschersheimer Landstraße 6, später im


 in der Eschersheimer **Landstraße** 6, später im Oederweg n6- also ganz in der Nähe

 Garten in der **Altkönigstraße**. * Vorgetragen anlässlich des 40-jährigen Jubiläums der Hans-Thoma-


 an der Oberhöchstädter **Straße** mit verglasten Rähmchen vor jedem Fach, die man zum Offneo

Seite: 1881

 andere im Garten **Tmnusstraße** (heute Ntkönigstraße) mit ihrer Mutter Elise Kuchler-Genrh wahrscheinlich

 Tmnusstraße (heute **Ntkönigstraße**) mit ihrer Mutter Elise Kuchler-Genrh wahrscheinlich noch früher. Die

 in diesem Haus **Altkönigstraße** 9, das später dem Johannisstift weichen mußte. Am linken Bildrand:






 Punkt der Oberhöchstädter **Straße** mit einer Aussicht auf die Mainebene, die Thoma sicher auch

Seite: 1883



 vgl. auch den **Straßennamen** »Pfaffen weg« (ehemaliger Vizinalweg = Nachbarschaftsweg) im

Seite: 1907



 Erinnerungen an meine **Wiederholtstraße** Von Christa Meister Wir Kinder aus der Wiederholtstraße empfanden es

-  Kinder aus der **Wiederholtstraße** empfanden es vor 65 Jahren als etwas Besonderes, in der
-  Besonderes, in der **Wiederholtstraße** zu wohnen. Die Wiederholtsrrage steckte voller Geheimnisse. Da war zunächst
-  war in der **Wiederholtstraße** H die frühere Zunftherberge der Srrumpfweber, nämlich das ehemalige Gasthaus
-  Danach hieß die **Straße** »An der Farb und Walk«. Die Walk
-  heutigen Haus Eppsteiner **Straße** 27. In der »Farb« wurden nur indigo-blaue

Seite: 1908

-  1895 das Wohnhaus **Wiederholtstraße** 8. Es war die ehemalige »Farb« (Färberei)
-  Pflaster in der **Wiederhoitstraße** und ganz links unten die Bohlen über dem Urselbach, bzw.



Seite: 1909

-  war auf der **Straße** ein mit Holzhohlen abgedeckter Einstieg in den Mühlradschacht. Diese Bohlen
-  aber, das Wohnhaus **Wiederholtstraße** 8, wurde 1993 von dem Architekten-Ehepaar Schling sehr einfühlsam





Seite: 1912

-  Süden und der **Straße** Oberursei-Sandplacken (sog. Kanonensrraße) im Norden. Im SW ist





Seite: 1917


-  einer »Hessischen **Keltenstraße**«. - Erstellung eines Informationsberichts an das Landesamt für
-  Bereich der projektierten **Landesstraßenbaumaßnahme** L 3057 (Umgehung Bad Homburg- Ober-Eschbach). - Mitarbeit


Seite: 1918

-  61 401 Oberursel **Hospitalstraße** 9 II, Altes Hospital, 61 440 Oberursel Unser Programm und
-  Römisch-Germanische Kommission, **Palmengartenstraße** 10-12, 6o 325 Frankfurt am Main und Textgestaltung: Jürgen
-  Textgestaltung: Jürgen Dietrich, **Hospitalstraße** 4, 61440 Oberursel Mabodruck GmbH, Dieselstraße 4, 61476 Kronberg Abschriften
-  Oberursel Mabodruck GmbH, **Dieselstraße** 4, 61476 Kronberg Abschriften oder Auszüge nur mit Genehmigung der

Seite: 1954

-  gegeben: Ernst Lüttich, **Liebfrauenstraße** 21 Wilhelm Mahlow, Obersredter Straile 49 Wilhdm Meckes, Oberstedter Straße
-  Wilhdm Meckes, Oberstedter **Straße** 54 S(ebastian) und J(akob) Rinz, Hoheraarkstraße/ Verwaltung in
-  J(akob) Rinz, **Hoheraarkstraße/** Verwaltung in Frankfurt am Main, Markt 25. Paul Semrau,
-  rau, I lomburger **Landstraße** 90A (Adam u.) Carl Witze!, Frankfurter Landstraße 11. Für


 Carl Witzel, Frankfurter **Landstraße** 11. Für anscheinend nur kurze Zeit haben It. Adressbuch der

 an der Königsteiner **Straße**. Den nachfolgenden Ausführungen dienten als primäre Quellen die in der

Seite: 1955

 Hopf, Theodor-Heuss-**Straße** 1. Lagep/,m im »Preisverzeichnis« der Rinz"schen Baumschule vom


Seite: 1956

 Grundstückserwerb beiderseits der **Hohemarkstraße** in Höhe der Glöcknerwiese. Demzufolge kaufte Wunderlich: Wohnhaus, Stall und


Seite: 1957


 diese viel bewunderte **Straße** alle in Deutschland gedeihenden Ahornsorten -über 30 - aufgewiesen

Seite: 1958

 links von der **Hohemarkstraße** die Wohnsiedlung »Glöcknerwiese« (Offizieller Baubeginn am 15.


Seite: 1959


 1878. In der **Liebfrauenstraße** 21 erbaute er sich sein Wohnhaus »Cortina«.


 ha) Größe zwischen **Zepelinstraße**, Nassauer und Liebfrauenstraße eröffnete er eine »Obstbaum- und Rosenschule«

Seite: 1960


 Eisenbahnlinie zwischen Frankfurter **Landstraße** und Lessingstraße (Firmenanschrift: Frankfurter Landstr. 11) sowie eine


 1926 »die **Siedlungsstraßen** im ehemaligen Lüttich"schen Gelände (Ernst-Lüttich-, Goethe- und

 Ernst-Lüttich-, Goethe- und **Bismarckstraße**) neu angelegt. Dort erinnert noch heute die Ernst-Lüttich-Straße


 von " Abteilung **Straßen-** und Wegebau, S. 35. Ehepaar Witzel, mütterlich der Goldenen

Seite: 1961

 der Frankfurter **Landstraße**. England war sein Gartenanlagen. Voller Begeisterung über das, was er dort

 Ausbau der Hamburger **Landstraße** (»C:hausen nach Homburg«) registrierte


Seite: 1962


 an der Königsteiner **Straße** 7. Zu Anfang wurden auch hier Obstbäume gezüchtet. Mittlerweile

Seite: 1965


 in der Frankfurter **Straße** Ein Blick in die Aula des neuen Oberurseler Lyzeums. Trotz


Seite: 1967

 Adenauer-Allee, Nassauer **Straße** und Austraße. Pfarrer Magewirth war 1867 nach übermsei berufen worden


 Nassauer Straße und **Austraße**. Pfarrer Magewirth war 1867 nach übermsei berufen worden und blieb

Seite: 1968

 Werksgelände an der **Hohemarkstraße** eingerichtet. Für den Geschichtsverein und die meisten Arbeitsgruppen wurden unter


 Irasse der neuen **Landesstraße** 3057 (Ortsumgehung Bad Hornburg- Obcrerenbach). Wir informierten die Ausgräber

Seite: 1974


 Häuser, Gärten und **Straßen**, die inzwischen verschwunden oder völlig verändert sind, sehen wir unversehrt

Seite: 1976

 Der Holzweg Die **Herrchenstraße** Die Gärtnerei Höck in der »Atzelhöhl" Am Kreuz (

 (heute Kreisel **Hohemarkstraße**) Das Lindenbäumchen Der »Schützenhof« -Spielplatz der Vorstadtjugend

Seite: 1983

 in der Knmberger **Straße** 7 bndindr, war früher die Gärtnerei Höck. O;Js Ehepaar


Seite: 1994

 Fulmverkm vo11 der **Straße** her dne 7.ufillm zu den dahillf1"1"liegmdm Scheunen,


Seite: 2001


 in clic Umere **Hainstraße** zmadr undwird li11ks flankiert t!0/1 der Bernbeck"schrn (

Seite: 2008


 s Tor wr **Straße** aufgeschlossen, und mit einem rasanren Schwung Jurch dassdb.: fuhr mein

Seite: 2009


 quer über die **Straße** gespannten, dreieckigen Fähnchen geschmückt, und lam ertönte die Musik auf

 aufder kalten, zugigen **Straße**, und man konnrc zudem noch Kaffee und Alle verßigbaren Oberurseier


Seite: 2016

 cnrgc.:gen der **Einbahnstraßenrichtung** di.: Holeinlahrr ansteuern 7U Jiirfen. Ein Flügel de.\ Tores h:

Seite: 2039

 sich an der **Straße** befinden sollte, f.. "tnden aber nur noch die im Graben

Seite: 2052

 es auf den **Straßen** noch sehr ruhig, denn in der Kriegszeit und kurz danadl


Seite: 2053

 am Ende der **Hohemarkstraße** eingefungen. Und da er wu{~re, wo sie hingehör- Die


Seite: 2057

 es auf die **Straße** kam. Mein Onkel hielt plör7Jich nur noch ein zerrissenes Ende


Seite: 2063

 zu dürfen. Im **Straßenverkehr** war das natürlich nicht möglich. ilber auf dt-nl Feld

Seite: 2068

 auf der anderen **Straßenseite** bcfndlichcJudengeschäft besonders zu leiden harre. Nachdem ich meiner Mutter von


Seite: 2086

 betreten. In den **Nebenstraßen** am Bahnhof waren vi.de Fahrt.euge abgesrellr. An den

Seite: 2087

 wurden. Auf Jen **Straßen** durften nichr mehr ;tb drei Leute zus.tmmcmtdu:n.


Seite: 2095

 an der Frankfurter **Landstraße**. Am Prüfungsrag wurde ein sauberer Arbeitsanzug angelegt, und mit großem


Seite: 2103

 doch nuf den **Straßen** 7\1111 Beispiel die Mes.scrschmirr-K.tbin<!moller. IÜe


Seite: 2105

 unserer Toreinfahrt anhalten. **Straße**, und hC>chüehen ließ er "ich Juch nicht mehr,


Seite: 2109

 in die Oberhöchsradrer **Straße**, etwa gegenüber vom Kaiserlichen Postamt. Die Getränke von l.atsch~, ,

Seite: 2110

 an die Oberhöchsradrer **Straße**:. Früher gehörte ein Biergarren zur Wirrschaft. In einer Ecke des


Seite: 2116

 Schuhen auf der **Straße** marschierte, klang d.t~ ähnlich wie bd den Soldarensriefdn der


Seite: 2120

 Vorstadt 18, Ecke **Körnerstraße** Petcr Vesr hatte in der Vorkriegszeit in dc:m klcim:


Seite: 2121

 Jahrhunderts noch die **Geschäftsstraße** he~rimmr<In. ~ - Seite 2121 von 2791 001/


Seite: 2122

 lern eine normale **Straße**, mit Kopf>t~inen bcpfl.tm·n und mit


Seite: 2123

 hörre. Von der **Straße** aus konmc man ihm w>ehcn, wie er die Filmspulen


Seite: 2127

 mit Häusern und **Straßen**, di.: c:ben~alls vcr~chwunden sind oder sich völlig


Seite: 2128

 meiner Jugendzeit die **Straße**, mir der ich scl1on früh am bcsren vertraur war. weil

Seite: 2130


 Auf der ggcniihcrliegendcn **Straßenseite** befand sich die Spcngk·rci Kappus (.Kappu~c


Seite: 2132

 Durchgang zur Unteren **Hainstraße** ist und dl."r Hol~:schnirzer »Hcndok• (Hendrik

 d~r Epp"lcincr **Straße** ghcir;~tcl. Oberhalb de.~ Hduses Willigens war dne Hofcrr mir

Seite: 2134


 Ecke wr Eppsreiner **Straße**, war an Fronleichnam immer ein Prozessionsalrar aufgeb. •ur. Bleibt noch

 Zen war die **Straße** mJt den bhtuen, viereckigen Basaltsreinen gepAasren und harre auf beiden


Seite: 2138

 unterwegs in den **Straßen** und Gassen zu sehenund zu hören, wenn er mir lauter

Seite: 2141

 Die **Heuehenstraße** D ie Neugesralwng da Hcnchenmße gihr mir Anlaß, eine kurLc

Seite: 2142

 Familie Höck, Crouberger **Straße** 7, befimd sich ein gqJflegter Vorgnrtn als • Visill"nkarte«

 in der Cronberger **Straße** 7· Der Brunnenaufbau srehr ganz versreckt vor dem Haus

Seite: 2144

 in dc.:r **Füllerstraße** ist tunl Beispiel sein Werk. In die Gärtnerc.-i selbst


Seite: 2146

 in der Cronbergcr **Straße** ein. Damit war klar, da.ß alle Kinder sich von

Seite: 2147

 (heute Kreisel **Hohemarkstraße**) B hckcc man früher aus dem h1Nc:r unsere." !!.


Seite: 2148

 Ausblick auf rue **Straßen** in den vit>r Himmelsrichtungen, es war em Kreuzungspunkt für


Seite: 2149

 Kreisel an der **Hohemarkstraße** n: ~ch Osten in Richmng Bad Homburg, erreicht man über

Seite: 2153

 OUIJdrcrn Scirc der **Liebfrauenstraße** ging, mir einem Schlagring an der Schl:ife gcrroffi:n.


Seite: 2155


 an der Oberhöchstndrer **Straße** ist nucb /mae, iillBalicb wenig Ill"riinden, so erhnlnen. Der


Seite: 2156

 Hauses. wr Oberhöchstadter **Straße** hin. befand sich der Eingd.llg zu den Amtsräumen. die


Seite: 2164

 Brands in der **Feldbergstraße** 57, H~inrich SpJ.ng in der Schlnkerga.~se. Jakob


 über die Berliner **Straße** hinaus, die es damals noch nicht gab. Die Zufahn Für


 ging von der **Feldbergstraße** ab. vorbei an der Villa der Bcsir-Lcr. Die Arbeircr


Seite: 2168

 Busch in Oberursd, **Feldbergstraße** 31. waren die liin&.iger und die frühen Sechziger Jahre


Seite: 2172


 n der Frankfurter **Landstraße** 4 gab es früher das sehr beliebte CafC: Ruppel, Bäcker-


 Wächter in der **Schulstraße** 11, wie auch die Bäckerei Georg Süß in der St.-

 Lingl dhn der **Hohemarkstraße** 42 b. In einer Bäck ... rci arbcircrt~n früher


Seite: 2179

 Oberursel Martha Gillmann, **Ebenstraße** 13, GI 440 Oberursel Hans Griinewald, Im Steinfeld 10, GI


 Oberursel Gerd Kriinw; **Altkönigstraße** 43, GI 440 Obcrursd Martin Müller, Turm, GI 440 Oberursel

 Frank Velte, **Platanenstraße** 4, GI 440 Oberursel JoseJVmino, Kurmainzer Srraße R4, Gr 440


Seite: 2184


 og in die **Gutenstraße** 3 um während K:u-1 Kahle am 5-

Seite: 2193

 Bommcrshcim mit der **Straßenbahnlini**~ 24 zur Endorarion, für mich eine kleine Reise durch Obcrurscl,


Seite: 2208

 direkt von der **AJrkönigstraße** als Gehweg für die dort wohnenden AngesteUcen der Mocorcnf."lbrik


 aus der Eppstriner **Straße** ttm !Wnde der •Sc!Jiurht•, eiunn ritfeingeschlittmen ehemalige~ ~

Seite: 2210


 wenn man die **Alekönigstraße** weiter .mfwäns ging, sr:Jod schon damals ein einsames.


 man die verlängerte **Altkönigstraße** noch ein Stück wc:irer, befand sich im Wald, versreckrunter


Seite: 2214


 heure noch die **Häuserstraße** und der Häuserweg im Orrsrcil Obersredren erinnern. Wie Rcinhard Michel

Seite: 2245


 1140, 61401 Oberursel **Hospitalstraße** 9 II, Altes Hospital, Gr 440 Oberursd [http:// I members](http://members).

 Schriftleitung: Jürgen Dietrich, **Hospitalstraße** 4, 61440 Oberursel Typosatz, Umbruch und Textgestaltung: Jürgen Dietrich, Hospitalstraße

 Textgestaltung: Jürgen Dietrich, **Hospitalstraße** 4, 61440 Oberursel Herstellung: Mabodruck GmbH, Dieselstraße 4, 61476 Kronberg

 Herstellung: Mabodruck GmbH, **Dieselstraße** 4, 61476 Kronberg Abschriften oder Auszüge nur mit Genehmigung der


Seite: 2247

 JosefVenino, Kurmainzer **Straße** 84, 6r 440 Oberursel GO Seite 2247 von 2791 001/

Seite: 2304


 fußgängerbrückc über dit: **Kanonensstraße** an der Hohemark V11n dem Obrcur<eler Künstler Hendoc mir


Seite: 2310

 an der Königsteine(**Straße**: Trauerffiegenschnäpper, Spechte, Mäusebussard, evt:l. Neuntöter HtJm (,n{ruwaU.


Seite: 2313


 61 401 Oberursel **Hospitalstraße** 9 II, Altes Hospital, 6r 440 Oberursel [www. ursella.org](http://www.ursella.org)


 604 Jürgen Dietrich, **Hospitalstraße** 4, 61440 Obrcursel Mabodruck GmbH, Dieselstraße 4> 61476 Kronberg Abschriften

 Obrcursel Mabodruck GmbH, **Dieselstraße** 4> 61476 Kronberg Abschriften oder Auszüge nur mit Genehmigung der

Seite: 2315

 Sabine Angela Meister, **Usastraße** 9, 61440 Oberursel Reinhard /".1ichel, Kamstralle 9, 61440 Oberursel





 Bernd Ochs, Berliner **Straße** 40, 61440 Oberursel Dr. Hans Hermann Reck, Srolberger Straße 37,

 Hermann Reck, Srolberger **Straße** 37, 65205 Wiesbaden Hmz.r Reusch, friedrich-Ludwig-


Seite: 2317

 fl!t Blossm (**Austraße**. Au- lllih/l"nstrttjil"). Dir Bautäligkdt ttiUI"r/r bier 110r









Seite: 2318

-  1875 neu bebaute **Straßen** Adenauer-Allee Die Adenauer-Allee- bis in die neuesre Zcir
 -  im Wesren der **Straße** die Auwiesen, im Osten der Schießplatz der Oberursder Schürzen, die
 -  Smdr öselieh der **Straße** einen schmalen Park an, wodurch die »Allee« eine beträchtliche
 -  der Traufseite zur **Straße**. Erste Bebauung r89o: Wohnhaus. Bauherr: F. Exncr. + Erste Bebauung
-


Seite: 2323

 Scheune (seirdcm **Liebhausenstraße** 4). Das Wohnhaus dieme nach dem 2. Weltkrieg einige Jahre


Seite: 2324

-  i: .ckl" Obuhöchsrodtr **SrraßdAustraße** mit dtm Haw AusrrtZßt 26 aus den Jahren um 187o.
 -  Abbruch sämtlicher Gebäude. **Altkönigstraße** (bis 1972 Taunusstraße) Die frühere Taunussrraße bildete mir der
 -  (bis 1972 **Taunusstraße**) Die frühere Taunussrraße bildete mir der heurigen Füllcrsuaße ehemals den
 -  Unteren Hainweg. dnen **Straßenzug**, der von der Obcrhöchsradter Srraße bis zur Airkönigstraße reichre. DasSruck
 -  Srraße bis zur **Airkönigstraße** reichre. DasSruck 7Wischcn Königsreiner Srraße und Mariensrr: ~ße wurde in
 -  siehe auch Mariensrraße, **Schulstraße**). Das Gebier nannte man damals . •Am Taunustor«
 -  die Umbenennung des **Straßenzuges** Taunussrraße (ohne Füllcrsuaße) Wld Altkönigstraße einheitlich in Altkönigsrraße mir
 -  ohne Füllcrsuaße) Wld **Altkönigstraße** einheitlich in Altkönigsrraße mir neu angelegter, durchlaufender Numerierung. Die Zahlen
-




Seite: 2325

 o/miNms Eppstemer **Straße** 2b von1897. Trotz des in klassizistischem Sinne noch klnr

Seite: 2326

 All, trJfk udcr **Lendenstraße** .tu>gcricht~l. Id Lr~rc Bch•ruung vor

Seite: 2328


-  Jgrbrodmz. Brüder-Winter-**Straße** Die Brüdcr-Winrcr-Srral~c bildet teilwc1~c die b1.~
-  AbgciJr11chm .. Eppstciner **Straße** Die Eppsreiner Srraße hieß ursprilnglkh Hom- burger Weg, da
-  mir der jetzigen **Freiligrnhstraße** nach Hombu rg fühne. Nad1 de1n Ausbau der v.:rlängen




v.:rlängenen Nassauer **Straße**, die m111 ebenFalb nach Hornburg führce, wurde der Name Hornburger


 der Name Hornburger **Straße** nach dorr übertragen. Die cr\1~ Bebauung :1ußerhalb der


Seite: 2329


 Wohnhauses (Obere **Hainstraße** 1 a). In neuesrer Zeir Verbindungsbau ?..wischen den beiden


 Wohnhauses (Unrcrc **Hainstraße** IS mir neubarocker Fassade und Sandsteingliederung).
Wohnhaus: 2geschossig, 5 mal2.

 Ladenein bau. Nebengebäude. **Füllerstraße** Die Füllermaße hieß ursprünglich •Der Untere Hainweg« und

 mcn nach zur **Taunusstraße** (siehe AJtkönigstrße). 1904 für das Gordon-BennettRennen als Straße

 Gordon-BennettRennen als **Straße** ausgebaut. Der Name Füllerstraße stammt aus neut>rer Zeit und

 ausgebaut. Der Name **Füllerstraße** stammt aus neut>rer Zeit und erinnert an den Bürp;

 Jiw.s Obere **Hainstraße** 3 von 1846. Dm klein~. L"O" Anfang nn verputzte Farbwerkhaus


Seite: 2330

 Wwe. LiebCrauensuaße Die **Liebfrauenstraße** wurde ersr gegen Ende des " 9. Jahrhunderts bebaur.


Seite: 2331

 kleinen Zvtv"rchhnus iiberhöbt. **Marieostraße** Die Mariensrraßc war ursprunglieh eine Seirenstraße der Kirchgasse (Sr.

 war ursprunglieh eine **Seirenstraße** der Kirchgasse (Sr. Ursula-Gasse), die gegen Mine des

 nach 7.ur **Tatmusstraße** (s. Ahkönigmaße). Prsre Bebauung 1859: Wohnhaus. Bauherr: Heinrich Kunz


Seite: 2332


 rram Wemd. Nassauer **Straße** t\ngdegr rm Luge der 1\uwicsnht-bauung und 111

 "ZUr Unteren **Hainstraße** (sid1c dort). verwendere man hie-r die etWas v~


 E.ppsreio.:r **Straße** 1 1 Ente B.:bauuug r8.p; Wohnbau.,. Bauherr: Ni.


Seite: 2333


 1z: Wohnhaus Oberhöchsrdur **Straße** u vo11 1896. In den 1890er Jahren wurde rtllch in











 der Mirte der **Straßenseite** die beiden Eingänge, vorgelagert ein langes Podge>t mir doppeläufiger


Seite: 2334






 Fenster vennauerr. Oberhöchstatter **Straße** 1. Ersre Bebauung kurz nach 1850: Wohnhaus und Scheune. Bauherr:



 13: Wohnhaus Seim/**straße** 11 von r851. Im zweiten Viertel des 19. Jahrhunderts entstanden




 iibemll an den **Ringstraßen** um die Obemrseler Altsttldt solche kleinm, verputzten Fchwakbmtten mit ZwerfhiJnus,



-  Jcan Sabel. Abgebrotbn. **Schulstraße** Die heutige Schulstraße stellt ein sehr unregelmäßiges Gebilde dar. Das
-  eine alte **Seitenstraße** der St. Ursula-Gasse (früher Kirchgasse) und gehört zur
-  ist Teil der **Ringstraße**, die hinter der Stadtmauer entlanglief. Sie wurde allerdings nach Abbruch
-  dass die nördliche **Straßenseite** älteren Sesrand (Nr. 8 - n) und die südliche
-  teilt sich die **Straße**: der heutige Hollenberg biegt als Fortsetzung der a.
-  während die **Schulstraße** geradeaus bis o. zum •Rahmror• weiterläuft. Diese Situation besteht
-  Längs der heutigen **Schulstraße** ein Rest der Stadtmauer entlang, das Gelände südlich davon (
-  davon (heute **Schulstraße** und Grundstücke Nr. 17-23) wurde als städtischer •Turnpl.
-  Stadtmauer wurde die **Schulstraße** geradlinig verlängert, nachdem schon 1876 der Turnplan parzelliert worden war.
-  war. Östlich der **Straße** Am Rahmror setzt sich die Schulstraße fort, jenseits wieder





-  Abb. 16: Walmhaus **Feldbergstraße** 1 von 189]. Trotz seiner späten Entstehungszeit folgt der Bau

-  1875 neu bebaute **Straßen Altkönigstraße** J),c Fortsetzung der Obergasse in Richtung Altkönig wird
-  Adler. Abgebrochen. Feld **bergstraße** Die Feldbergstraße ist die geradlinige Verlängerung der Hohemarkstraße von der
-  geradlinige Verlängerung der **Hohemarkstraße** von der Einmündung Eppsteiner Straße bis zu den Bahnanlagen. Der
-  frühere Homburger **Straße** (jetzt Eppsteiner Straße) ist nach rechts ab. um
-  (jetzt Eppsteiner **Straße**) ist nach rechts ab. um in Höhe der heutigen

-  II, Frankfurt der **Straße** Ok Bcb.umng Jet 1-r.mkfun.,r ~trJ!
-  rumpf Königstein der **Straße** I Wuhnh.tu\ 1t191. Bauherr: Anton Lkrlich.ttt h

-  J. J. Meister. **Schillerstraße** Die Schillerstraße hatte im 19. Jahrhundert keinen eigenen Namen. Das
-  war bis 1972 **Taunusstraße** 44- 2 Wohnhaus 1898. Bauherr: Eberhard Homm. 9 Wohnhaus
-  Heuss-Straße Die **Straße** - bis in neuere Zeit Neufeldstraße genannt - besaß im


-  Hlcl-nr ehem. **Altkönigstraße** 16 /la/111. jobm11t 11 Schulstraße 15 Altmun. rlugt!
-  2 Eck. Mnr1111 **Austraße** za Eckend, Kaspar Feldbergstraße 35 Kampfer. tlmon Gahrenhöfcr:

-  ·IJ11t-l **Fiillerstraße** 14. 16 E1••mgel. Kirl"hmflmd< 1-"üllerstraße ro Liebfrauen<rr.
-  mgel. Kirl"hmflmd< 1-"üllerstraße ro Liebfrauen<rr. rz.,J6.t!!, 20 Schulsrraße 25 1\
-  joluam M Wwt: **Altkönigstraße** 23 Fucln, Anst•bn Nassauer Srral~e 2 Kunz. Amo!
-  1z. CbriMph Obere **Hainstraße** 9, 11 Fuchs. }Il~·a/J Altkönigm.tBc


Seite: 2344

-  joh,am Untere **Hainstraße** II, H Kunz. /OJrph An um tppsceiner Straße t
-  An um tppsceiner **Straße** t h .~,·hrci{IIPI"iJ, /!"f(•tAll(fl/
-  Srraße .J **Altstraße** 1 Kunz, Ntmlms Umere Hainsrraße rs N~sauer Straße 4
-  rs N~sauer **Straße** 4· 6 Sdn/Jll rz.sr!JiU/, !Vtllma
-  It SrJmmrr. Heinrich **Lindenstraße** t6 Sftldgl!mr"iudr Obrrum:l Obere Hainmaßelf M 11 r.\
-  Schulmaße 9. 27 **Austraße** 3· ~. 11, 13 Sll"/t/, IVItJUS Adcnaucr-
-  Iviii/Irr. ChmttJpb **Altkönigstraße** 1 71Jryer. /1., L. und S. Adenauer-Ailec u.
-  Tmmh, Fmz Eppsteiner **Straße** z h Miill~r. G"rorg II Fddberg.mnge)l
-  Vr,l, C11rl **Füllerstraße**); l-1·st, jobll!mllmon AJcn~uer-Allee
-  """"~ Brüder-Wimer-**Straße** 8 i"ßtjj." Geo1](Adenauer-Allec :u \\r(QN\
-  WloJf. 11/fmflcmrittll **Lindenstraße** 11 Rupp~l. jmrph Austraße 14 Ohere Hainsrral~c ~
-  Rupp~l. jmrph **Austraße** 14 Ohere Hainsrral~c ~ 7.nnm~rmmm. frrdinrmd Feldbergmaße




Seite: 2359

-  an dt"r Oberhöchstader **Straße** groß-züigig nuc Geldspenden und zinsgünsdgen Kredit~n. E,; wird


Seite: 2379

-  I in der **Eiebenstraße** 711 heobaduen. Aulkrdem Hohlraube, Tunclraucb. ~chwar-t.er




Seite: 2381

-  6r 401 Oberursel **Hospitalstraße** 9 li, Altes Hospital, 61 440 Oberursel www. ursella.org
-  Jürgen Dietrich, **Hospitalstraße** 4, 61440 Oberursel Mabodruck GmbH, Dieselstraße 4, 61476 Kronberg Abschriften
-  Oberursel Mabodruck GmbH, **Dieselstraße** 4, 61476 Kronberg Abschriften oder i\us~ü~c n~

Seite: 2407

-  der Frankfun~r **Landstraße** .tus. Für den Bau der Eisenbahnlinie haue die 1859


Seite: 2409

-  usnummer 5 der **Kaistrstraße** und wurd" noch bis in die 197<>-er Jahre von
-  zur Umbencnung der **Kaiserstraße** in den noch heure gültigen Namen Nassauer Straße; dit: Hausnummern
-  gültigen Namen Nassauer **Straße**; dit: Hausnummern der Gebäude wurden beibehalten. Em Anfang Oktober 1977


Seite: 2421

 neues Wohnhaus. Körn.:**rstraße** 3- angrenz- :nd an den Park. Anna Oeschauer starb,


Seite: 2425

 " 7", spiiler **Hohemarkstraße** 86. heure Wohnl1aus Hohem.1rksrragc r96. Im Gebäude d<:s

Seite: 2440

 604 Jiirgen Dietrich, **Hospitalstraße** 4, 6r 440 Oberursel Mabodruck GmbH, Dieselstralle 4-61476


Seite: 2442

 Kempten Harro Junk, **Altkönigstraße** 67, 6r440 Oberursel Bernd Ochs, BerlinerStrage 40, 61440 Oberursel Dr.

Seite: 2450

 •Ober~ Ho.**instraße**.) Au! ihr wurde das m der o~Zchm-, Bann- bzw.


Seite: 2454

 Ob~r~l **binstraße**/ Eppsrein<-r Strage) gdt"gen, h,tt irn Lauf~ scint!r


Seite: 2469

 Ifc:nd. Die **Straße** von der Chali5Scc • \u):.l ,\ltmJnn, In;

Seite: 2471

 Lt"ichnis der **Landstraßen** II. Ordnung gelöscht und verlor damit die Eigenschaft einer Landmaße

Seite: 2501


 damals die Adressen **Hohemarkstraße** 48C (=Fnbrkgebäude, P~radresse Nr. so) und 48D (

Seite: 2506

 Oberbiich.<tadt1"r **Straße** 5, belu•rbergt ntlll dm Sponkrris Hochrmmus. Die Amic!JI


Seite: 2520


 61 401 Oberursel **Hospitalstraße** 9 II, Altes Hospital, 61440 Oberursel www.ursella.org Einzelpersonen

 Oberursel Mabodruck GmbH, **Dieselstraße** 4, 61476 Kronberg Abschriften oder Auszüge nur mir Genehmigung der


Seite: 2522

 VERFASSER: joachim Altstadt, **Feldbergstraße** 12, 61440 Oberursel }ose/Friedrich, Holzweg 34, 61440 Oberursel


 Christoph Jo.1iillerleile, **Mazartstraße** 11, 61440 Oherurscl Bernd Ochs. Berliner Straße 40, 61440 Oberurscl


 Bernd Ochs. Berliner **Straße** 40, 61440 Oberurscl Angelika Rieber, Bleibiskopfstraße 68, 61440 Obcursel l"rof

 Oberursel Angelika Rieber, **Bleibiskopfstraße** 68, 61440 Oberursel Prof. Dr. Rüdiger Wittig, Friedrich-Ludwig-Jahn-

 Friedrich-Ludwig-Jahn-**Straße** 22, 61440 Oberursel 10 13 14 21 36 37 47


Seite: 2540

 in der Kurnes; **enstraße** in Frankfurt. Henry Wolfskehl wurde zusammen mit etwa 1000


 Frankfurter Rat-Beil-**Straße**. »Mein Vater wurde am 28. November 1938 in bewusstem

 oder 13. November auf der **Straße** in Frankfurt auf dem Weg zum Jüdischen Krankenhaus.


Seite: 2561

 Trommeln und hängen. **Straßen** lebe ich noch vor mir. deren Häuser in

Seite: 2570


 Pfarrer der **Feldbergstraße** zu rufen. woher die Gefangenen oft gewungen waren,


 in der Nassauer **Straße** die unermesslich angrenzenden Häuser mit den Nummern 12 bis

 100 auf der **Straße** stehen hiebei muss man glauben, dass alle in

Seite: 2572

 Amerikaner in dieser **Straße** den »Reichshof«, ein ehemaliges Hotel- Haus, und


 Villen an der **Hohemarkstraße** unmittelbar der Waldseite. die alle mit einem hohen

 Porzellanfabrik an der **Hohemarkstraße**. die kurz vor dem Krieg eröffnete Freischwimmbad sowie


Seite: 2573

 Gassen, die an **Straßenecken** stehen. die vorbeikommenden Kinder spontan:


Seite: 2576


 einmal die **Straßenbahngleise** und die daneben verlaufende Lindenstraße nach Frankfurt

Seite: 2583


 in der Eppreiner **Straße** und konnten mit Büro und Bibliothek in das Ferdinand-Balzer-


Seite: 2588


 61 401 Oberursel **Hospitalstraße** 9 li, Ahes Hospital, 61440 Oberursel www. ursella.org Einzelpersonen

 604 Jürgen Dietrich, **Hospitalstraße** 4, 61440 Oberursel Mabodruck GmbH, Dieselstraße 4, 61476 Kronberg Abschriften


Seite: 2590

 Oberursel Reinhard Michel, **Kamstraße** 9, 61440 Oberursel Bernd Ochs, Berliner Straße 40, 61440 Oberursel


 Bernd Ochs, Berliner **Straße** 40, 61440 Oberursel Gerhard Raiss, Stadtarchiv/Museum, Rathausplatz 36, 65734

 Friedrich-Ludwig-Jahn-**Straße** 53, 61440 Oberursel Frank Velte, In den Lindengärten 3,


61352

 Josef Venino, Kurmainzer **Straße** 84, 61440 Oberursel Prof Dr. Rüdiger Wittig, Friedrich-Ludwig-Jahn-


Seite: 2591

 auf der anderen **Straßenseite** des Werkes untergebracht waren. 1 Der Betrieb war wegen der


Seite: 2597


 zu den Nadelbäumen; **Sudetenstraße** 10, Ioi2ou FoTo w, ..., c 7 Seite 2597 von 2791

Seite: 2601


 auf der anderen **Straßenseite** gelegenen Gärten. Nicht weit davon fand der Verfasser ein ca.


Seite: 2603


 Friedrich-Ludwig- Jahn-**Straße** 22, 9!2011 Fcno w.-, ..., u: Weitere Vertreter der Familie

 Klostergelände an der **Herderstraße** (5717 343) gefunden. Für Hessen wird die Arr als

Seite: 2605

 am Main, Hanauer **Landstraße** 185, eine Ceresinfabrik Im Frankfurter Adressbuch von 1912 wurde die


 150 der Hanauer **Landstraße** geführt. 1 Rohes Erdwachs, also ein sekundäres, fossiles Erdölprodukt, war


 in der Bockenheimer **Landstraße** 83 und später im Grüneburgweg 101 bis zur Zerstörung/Beschlagnahmung


Seite: 2607


 11 und den **Straßen** im Werk die vorgeschriebenen Mindestabstände von 25 bis 35m eingehalten werden. 12

Seite: 2613

 einer Neunummerierung der **Bahnhofstraße**, waren es die Nummern 74-76.35 Infolge der Gebietsreform von

 1972 wurde die **Bahnhofstraße** in die Kurmainzer Straße integriert und dem Schütz-Gelände wurden

 in die Kurmainzer **Straße** integriert und dem Schütz-Gelände wurden die Hausnummern 148- r66

 r66 der Kurmainzer **Straße** zugeordnet. Das weidäufige Industriegelände führt seit 1988 die Adressen Hiroshimastraße

 1988 die Adressen **Hiroshimastraße** 1 unJ z. Q. ... "Jt, ..., f«h,,

Seite: 2615


 Bohrungen zwischen der **Hiroshimastraße** und dem Wasserwerk Praunheim zur Einrichtung von Meßstellen geplant,

Seite: 2628

 I Na", Ilfer **Straße**) , L)ic Maricnbpcllc .1111 <~Iren Weg zum ~


 der Na;saur **Straße** weichen. l:rn>t Riner von \1.1rx. l


Seite: 2629


 Dass sich der **Straßename** .. Liebfrauenstraße« auf die Kapelle bet.ieht, ist jedoch


 der Straßename .. **Liebfrauenstraße**« auf die Kapelle bet.ieht, ist jedoch - auch

Seite: 2635

 8. Kreuzigungsgruppe (**Altkönigstraße**, zwischen Brüder-Winterstraße und Schillersraße)
Die Sandsteinkreuzgruppe mir Steinkorpus stand


 Altkönigstraße, zwischen Brüder-**Winterstraße** und Schillersraße) Die
Sandsteinkreuzgruppe mir Steinkorpus stand ursprünglich in der

 in der Eppsreiner **Straße**, am früheren Neuror. Ursprünglich stand die Gruppe demnach
außerhalb der

 parallel zur Eppsteiner **Straße** aufgestellt. ss Nach dem 11. Weltkrieg wurde die Gruppe
von


Seite: 2637


 Kreuz (Homburger **Landstraße**, vor Altem Fried hof) 47 Ob das Kreuz schon immer

 der Fran kfurter **Landstraße** 11 stand, ist nicht geklärt. Es ist aber schon auf einer

 auch Kreuz Homburgcr **Straße**. N;ihc Alter Frit.:.dhof; vgl. auch „Hclkrshäusche1v.. Oie

Seite: 2641

 Burgsraße, L•nge **Straße**) Dieses Heiligenhäuschen existiere nicht mehr. Es wurde 1953
abgerissen.S1

 Heiligenhäuschen (Bommersheimer **Straße**, Nähe Wallsraße) Das renovierte
Heiligenhäuschen weise am Giebel das Dreieck


Seite: 2643


 Kreuz (Kaibacher **Straße**, An der Friedenslinde) Das Kreuz ist ein rotes Sandsteinkreuz mit


Seite: 2645


 durch die Lange **Straße** zum Kniefallhäuschen an der Friedenslinde (2. Altar), wei ter


 ter durch die **Wallstraße** in die Bommersheimer Straße zum Heil igenhäuschen (3. Altar),

 in die Bommersheimer **Straße** zum Heil igenhäuschen (3. Altar), weiter durch die
Bommersheimer


 durch die Bommersheimer **Straße** auf die »Kreuzgasse« zu dem dort früher stehenden

 durch die Lange **Straße** zurück zur Kirche.~s 55 7· Kreuz (Lange


 Kreuz (Lange **Straße**, Nähe Hornburger Straße) Das aus grauem Stein bestehende Kreuz
mit

 Straße, Nähe Hornburger **Straße**) Das aus grauem Stein bestehende Kreuz mit aus dem
Stein

Seite: 2647


 Gekreuzigten an der **Wallstraße** (Nr. l l l) einen enttäuscht resignierenden

CesichtJausdruck verliehen.


 Wallsrraße, Nähe Bommersheimer **Straße**) Oieses überdachte Holzkreuz mir Corpus wurde auf Initiative von Pfr.

 verl >ingerte **Wallstraße**, sog. "Erster Stein«) Dieser Bildstock (>•Erster


Seite: 2649


 Kreuz (Ecke **Garrenstraße**. Kapellensrraße) Das aus Sandstein gefertigte Kreuz mir weißem Steincorpus stand

 dann durch die **Taunusstraße** zur Stierstadcer Straße zum Kreuz nahe dem Bahndamm (2.


 Taunusstraße zur Stierstadcer **Straße** zum Kreuz nahe dem Bahndamm (2. Altar), weiter durch

 weiter durch die **Garrenstraße** zur Ecke Fahrgasse (3. Altar) und schließlich zur Kapelle


 Kapelle in der **Garrenstraße** (4. Altar), dann zurück zur Kirche. II? 114 Diesen

 vgl. Kreuz. Sricrstadter **Straße**. N3ht: Bahndamm; vgl. Kreuz FricdhofWcißkirchn, 2. Erwei{en1ng. ~~~ Vgl.

Seite: 2653


 (Urselbachsrraße, Niederurseier **Straße**) Das Sandsreinkreuz mir Steincorpus wurde von der Familie Krämer geseifter,

Seite: 2655

 Srraße, Ecke Weißkirchener **Straße**, vor dem sog. Waagehäuschen. 1979 kam es an seinen jetzigen


 durch die Kurmainzer **Straße** zurück bis wenige Meter über die Oberurseier Straße hinaus (

 über die Oberurseier **Straße** hinaus (2. Altar), wieder zurück durch die Kurmainzer Straße

 durch die Kurmainzer **Straße** in die Erlengasse, durch die Bischof-BrandStraße und die Urselbachsraße

 durch die Bischof-**BrandStraße** und die Urselbachsraße ZLLm Kreuz Urseibachstraße und Niederurseier Straße (


 Urselbachsraße ZLLm Kreuz **Urseibachstraße** und Niederurseier Straße (3. Alrar), durch die Urselbachstraße zurück

 Urseibachstraße und Niederurseier **Straße** (3. Alrar), durch die Urselbachstraße zurück vor die Kirche


 Alrar), durch die **Urselbachstraße** zurück vor die Kirche (4. Altar). 5· Kreuz

 vgl. Kreuz Sricsradrcr **Straße**. Nähe Bahndamm ~ ~c. Vgl. Kreuz Sriersradt. Frit:dhof Seite

Seite: 2657

 war Bommersheim ein **Straßendorf** in Kreuze:,Form. was einen religiösen H inr-rgrund haben

Seite: 2658

 « beginnt die **Straße** •• E.i nganp, zu der Rahm .. ,




 unc .• ~ **laricnhrunnenstraße**,. vorgeschlagen. (I finwci> Lkrnd OdIS) Auf der R.thm

Seite: 2669


 Korfitraße (damals **Cartenstraße**). Das 1911 vom Architekten Henrich aus Kronberg erbaute

Fabrikgebäude ist


Seite: 2671

-  in der Hornburger **Straße** 2b (im „[muth«-Grundstück). Die Hornbu
 -  Die Hornbu rger **Straße** erhielt 1913 den heutigen Namen Eppsteiner Straße.
I:MwuTtfC)Gk.
 -  heutigen Namen Eppsteiner **Straße**. I:MwuTtfC)Gk.M"IIIk SIIMMI.t iN(: H r.RNO
-










Seite: 2672

-  in die Darmsrädter **Landstraße** 150 zog, wurde Philipp Kun nicht in Oherursel, wndern wohl
-

Seite: 2673

-  in der Frankfurter **Straßen** r. 5 (Oberurseier Allee). Der Familienvater war nach Zeitungsmeldungen
-






Seite: 2689

-  Sportplatz an der **Altkönigstraße** soll verkauft werden von Christoph Müllerleile 17
Warum die
 -  Warum die Kurmainzer **Straße** einen »Knick« hat ... von JosefVenino 22 Flora
 -  Paul Erich Dinges, **Körnerstraße** 14, 61191 Rosbach-Rodheim Albert Jung, Oberurseler
Straße 39, 61440
 -  Albert Jung, Oberurseler **Straße** 39, 61440 Oberursel Dr. Christoph Müllerleile,
Mozartstraße 11, 61440
 -  Christoph Müllerleile, **Mozartstraße** 11, 61440 Oberursel Bernd Ochs, Berliner Straße 40,
61440 Oberursel
 -  Bernd Ochs, Berliner **Straße** 40, 61440 Oberursel Angelika Rieber, Bleibiskopfstraße 68,
61440 Oberursel Thomas
 -  Oberursel Angelika Rieber, **Bleibiskopfstraße** 68, 61440 Oberursel Thomas Schuhmacher,
Gagernstraße 11, 60385 Frankfurt am
 -  Oberursel Thomas Schuhmacher, **Gagernstraße** 11, 60385 Frankfurt am Main Kerstin
Stoffels, c/o Kath.
 -  Dr. JosefVenino, Kurmainzer **Straße** 84, 61440 Oberursel P ro f Dr. Rüdiger Wittig, Am
-








Seite: 2692

-  der König berger **Straße** Ri hrung Weißkir hen aJJSchließl·nck· Gl·
-





Seite: 2706

-  Sportplatz an der **Altkönigstraße** soll verkauft werden von Christoph Müllerleile Prellballer
auf dem Sportplatz
 -  Sportplatz an der **Altkönigstraße** im August »durch
 -  der Altkönig - **straße**, war ein strahlender Sommertag. Pünktlich um :
 -  Vereinshaus an der **Gartenstraße** kommend auf dem Gelände ein, das ungefähr ein Drittel
des
 -  »An der **Altkönigstraße** : Weihe des neuen Sportplatzes. Ein Festtag für die Oberurseler
-

Seite: 2707

-
-  Grundstücke an der **Altkönigstraße** in einer Größe von . . . Quadratmetern
 -  an der heutigen **Korfstraße** gehörte, profitierte davon. Die Geldmittel des Turnvereins waren eher bescheiden.
 -  an der Oberhöchstader **Straße**, auf dem jetzt die Christuskirche steht.
 -  Grundstücks an der **Altkönigstraße** erledigt werden. Auch die Turngesellschaft suchte nach ihrer Gründung
 -  Turnplatz an der **Schillerstraße** und errichtete dort eine kleine Turnhalle von . . . mal
 -  an der damaligen **Gartenstraße**, heute Korfstraße, ein neues Vereinshaus mit Turnhalle. Sein immer wieder
 -  damaligen Gartenstraße, heute **Korfstraße**, ein neues Vereinshaus mit Turnhalle. Sein immer wieder erklärtes Ziel,
-












Seite: 2708

-  auf dem Sportplatz **Altkönigstraße** mit Hilde Kamper. Anke Blumenstein springt. Schwieriges Überleben
 -  Sportplatzes an der **Altkönigstraße** Gestalt an. Der Platz wurde durch Einbeziehung benachbarter Grundstücke und
 -  Sportplatz an der **Altkönigstraße** auch in den Nachkriegsjahren . . . bis
 -  Sportzentrums an der **Bleibiskopfstraße** und weiterer Sporthallen sank jedoch die Nutzungsfrequenz durch Vereine und
-

Seite: 2709


-  auf dem Sportplatz **Altkönigstraße** bereitete immer wieder Probleme, weil die Innenbahn nur
-

Seite: 2711


-  Warum die Kurmainzer **Straße** einen »Knick« hat . . . von Josef
 -  Verlauf der Kurmainzer **Straße** auf einer Karte betrachtet, wird feststellen, dass der Straßenverlauf zwischen
 -  feststellen, dass der **Straßenverlauf** zwischen Weißkirchener und Oberurseler Straße einen leichten »Knick«
 -  Weißkirchener und Oberurseler **Straße** einen leichten »Knick« nach Süden hat. Und das
 -  Verlauf der Kurmainzer **Straße** in Weißkirchen ist ein Teil des alten Vizinalweges zwischen Höchst
 -  der heutigen Kurmainzer **Straße**, reichte von der Weißkirchener Straße im Westen bis zum Urselbach
 -  von der Weißkirchener **Straße** im Westen bis zum Urselbach im Osten. Lage der aktuellen
 -  Um die neue **Straßenführung** zu ermöglichen, waren verschiedene Baumaßnahmen und auch Enteignungen vonnöten. Besonders
 -  der heutigen Weißkirchener **Straße** bis auf die Höhe der früheren Obermühle. Die Planung sah
 -  dass die neue **Straße** mitten durch das Anwesen Oppermann führen sollte. Das Wohnhaus sollte
 -  sollte südlich der **Straße** zu liegen kommen, während Scheune und Stallungen nördlich davon lagen.
-




Richtung (der **Straße**) mitten durch unser Anwesen zieht, in zwey Theile theilt, sondern


 die für eine **Landstraße** vorgeschriebenen t Tragfähigkeit bescheinigen. Damit war ihr Schick

Seite: 2712


 Verlauf der Kurmainzer **Straße** ist bei weitem nicht so steil wie hier dargestellt. Der


 Chaussee parallel zur **Straße** umgeleitet (gestrichelte Linie). B

 für die neue **Straßenführung** vorgeschlagen (vgl. Plan). Damit hätte aber die


 aber die neue **Straße** einen wenig vorteilhaften Verlauf genommen. Deshalb wurde das benötigte Areal


 Hofreite auf verschiedenen **Straßenseiten** zu liegen kamen. Das Herzogliche Amt Königstein hatte sich bezüglich


 die Änderung der **Straßenführung** ab. Es seien bereits zwei Brücken gebaut (Zufahrt zur

 in die heutige **Urselbachstraße**), des weiteren eine Brücke über den Urselbach am (damaligen


Seite: 2713


 solle.« Die **Straßenbreite** wird in der Zeichnung an zwei Stellen mit


 der Mühlgraben zur **Straßenseite** hin gefasst werden. Vorher floss er einfach durch den Ort


 unter dem neuen **Straßenniveau** lag. Hätte man das alte Niveau beibehalten wollen, dann wäre

 wäre die neue **Straße** innerhalb des Dorfes in einer tiefen Senke verlaufen, was für


 Fuhrwerksverkehr auf der **Straße** höchst abträglich gewesen wäre. Zur Anlage der Straße wurden die


 Zur Anlage der **Straße** wurden die Anwohner von Weißkirchen zu Frondiensten herangezogen (»


 Der für den **Straßenbau** benötigte Kies wurde aus dem Bereich zwischen der Kurmainzer und

 und der Oberurseler **Straße** bezogen.⁷ Das ehemalige Haus der Geschwister Oppermann zeigt heute

Seite: 2714

 der von dem **Straßenneubau** stark betroffen war, war Johannes Reis. Sein Anwesen lag schräg

 unter das neue **Straßenniveau** zu liegen, auch seinen Garten musste Reis größtenteils abtreten. Auch


 für den neuen **Straßenverlauf** viel zu tief liege und für viel Geld erhöht werden

 tiefer als das **Straßenniveau**. So sei sein Haus bei Regenwetter der »Fäulnis«

 In der Kurmainzer **Straße** zum Bahnhof hin erinnert noch heute ein Stein mit der

Seite: 2717


). **markstraße**) und auf Verkehrskreiseln oder -inseln etc. angepflanzt wurden (

 Individuenzahl entlang von **Straßen** (z. B. Hohe- Fester Bestandteil der spontanen Flora Oberursels


Seite: 2718

 32 Seite 4 **Straßen** und Wegen, auf Ruderalstellen* sowie in wenig oder gar nicht

Seite: 2719

 **Straßen-** und Wegrändern sowie in ruderalen Hochstaudenfluren regelmäßig auf. Vereinzelt kommt

Seite: 2720


 weniger auf lichte **Straßenränder** sowie nicht beschattete Bereiche von Waldparkplatzrändern beschränkt.

 Untersuchungsgebiet ruderal auf **Straßenböschungen** und an Wegen (nicht allerdings an sehr schattigen Orten).


Seite: 2723

 sowie in rasenartigen **Straßen** - banketten. Elymus caninus Die Hunds-Quecke

Seite: 2726


 an vielen Oberurseler **Straßen** und Plätzen als Sorte »Malepartus« angepflanzt. Angesichts der

Seite: 2727

 an der Eppsteiner **Straße**, Ecke Hohemarkstraße ; /

 Eppsteiner Straße, Ecke **Hohemarkstraße** ; / F


Seite: 2729

 Streusalzeinsatzes entlang aller **Straßen**, die keine befestigten Ränder besitzen, (was für fast alle


 des Siedlungsbereiches gelegenen **Straßenabschnitte** zutrifft), anzutreffen. Oft handelt es sich um dichte, nahezu

 distans) an der **Kanonestraße**; / F


Seite: 2732

 in der Unteren **Hainstraße**, später Kaufhaus Franke, übernehmen. Den Oberurselern sind die Kahn-Mannheimers


 in der Unteren **Hainstraße** nach weiter. Irene, Helga und Leonie

 Schule in der **Hebelstraße** in Frankfurt. Die Mädchen lieben den Taunus, gehen oft wandern,


Seite: 2734

 in der Unteren **Hainstraße** (später »Kaufhaus Franke«). Einige

Seite: 2736

 Wohnung in der **Scheffelstraße** in Frankfurt in höchsten Tönen, die Weitläufigkeit und das »


Seite: 2737


 in der Unteren **Hainstraße** übernommen. Mit ihm halten die Kahn-Mannheimers weiterhin Kontakt. Nach

Seite: 2739

 Haus in der **Scheffelstraße** in Frankfurt. F A

Seite: 2740

 Wohnung in der **Scheffelstraße** zusammengebrochen war. Der herbeigerufene Arzt kann nur noch den Tod


 der Altkönig - **straße** von Oberursel noch gut erhalten. F A

Seite: 2741

 Haus in der **Scheffelstraße** an Recha Mannheimer und Irene Kahn ebenso wie

 in der Frankfurter **Battonstraße**. »Rieber_Layout 1 07.12.12 12:27 Seite


Seite: 2742

 Friedhof in der **Altkönigstraße** in Oberursel, auf dem seine Großeltern beerdigt sind, das Haus,


Seite: 2749

 keine Adressen aus **Straßenname** / Hausnummer. Im Verzeichnis der Häusernnummern von


Seite: 2761

 Oberursel in der **Hohemarkstraße** . Er erreichte durch seine Aktivitäten mit der deutschen


Seite: 2772

 versiegelten Wegen (**Straßen**), bei denen kein Wasser einsickern kann. Er nennt sich Oberflächenabfluss

Seite: 2774

 starken Versiegelung mit **Straßen** etc. zu starken Hochwasserwellen führen. Im Vergleich zu dem vorher

Seite: 2781

 in der Berliner **Straße** realisiert werden. Arbeitskreis Industrie und Handwerk Tätigkeitsbericht

Seite: 2787

 Oberursel Geschäftsstelle **Hospitalstraße** II, Altes Hospital, Oberursel

 Schriftleitung Jürgen Dietrich, **Hospitalstraße** , Oberursel Herstellung Mabodruck

 Herstellung Mabodruck GmbH, **Dieselstraße** , Kronberg Abschriften oder
